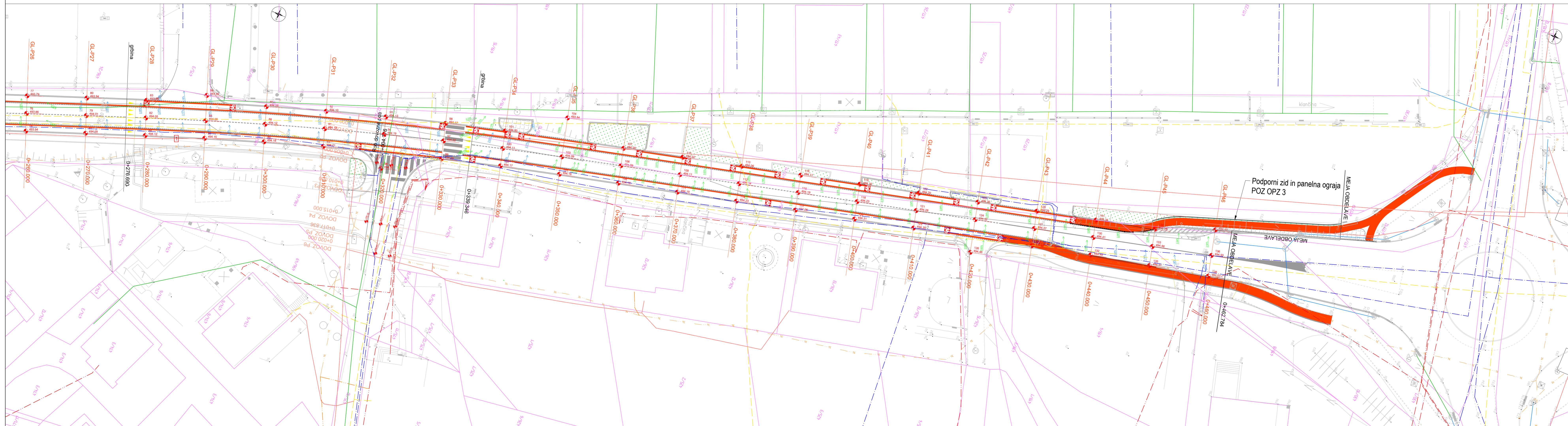
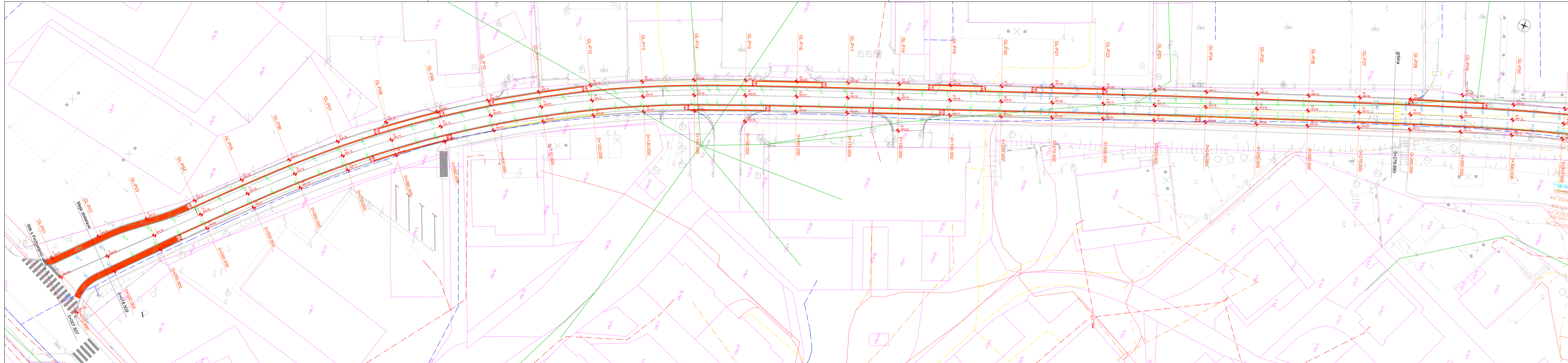


- LEGENDA**
- Administrativne meje
 - Mestna katarska občina
 - Parcelna meja
 - Mestna TK - Lokacijska naloga za rekonstrukcijo ceste "Za Verigo"
 - Obstoječa ulica
 - NN vod
 - TK vod
 - Vodovod
 - Fek kanalizacija
 - Met. kanalizacija
 - Ploščod distribucija
 - TK vod Telenach
 - TK vod Telenam
 - Prostorske ureditve
 - Asfalt
 - Ploščnik
 - Betonisk talovno
 - Zelenica

M.E.N.ŠTEVILKA PROJEKTA UREDITEV LOKALNE CESTE LZ 349071 FINŽGARJEVA ULICA - ŠOBČEVA CESTA ŠT. PROJ. 2305_A		
RISSA Gradbena situacija	MERILO 1:250	ŠT. LISTA 1.00
	DATUM junij 2020	SPREJEMBA jul., avg., okt 2020
INVESTITOR Občina Radovljica Gorenjska cesta 19 4240 Radovljica	PZI Mestna občina 2305_A - 211 Načrt gradbenstva	POŠTARSKO INŽENIR Mestna UNI, uni.dpi@uni.gard G-3145



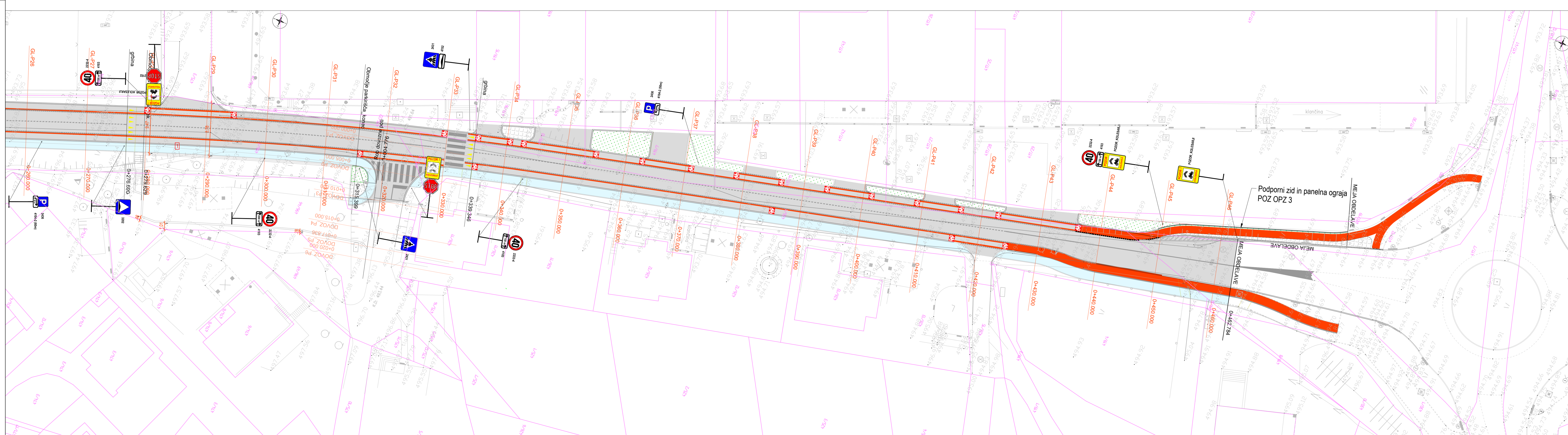
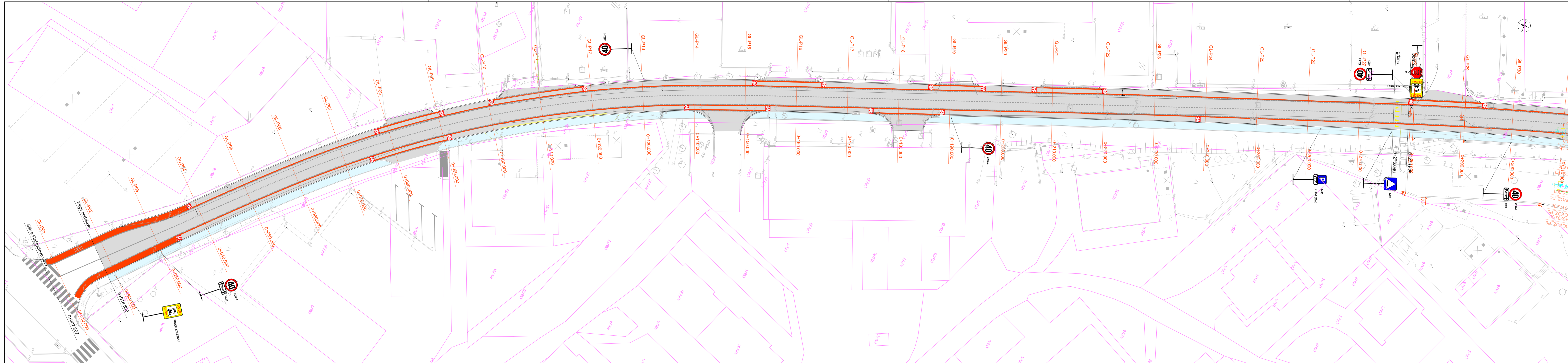


- LEGENDA**
- Administrativne meje
 - Meja katastrske občine
 - Parcelna meja
 - Meja TK - Lokalnega nabrta za rekonstrukcijo ceste "Za Verigo"
 - Obilježja cUL
 - NN vod
 - TK vod
 - Vodovod
 - Fak. kanalizacija
 - Met. kanalizacija
 - Plinovod distribuciji
 - TK vod Telekom
 - TK vod Telekom
 - Prostorske ureditve
 - Asfalt
 - TK vod
 - Vodovod
 - Fak. kanalizacija
 - Met. kanalizacija
 - Plinovod distribuciji
 - TK vod Telekom
 - TK vod Telekom

ZAKOLIČBENE TOČKE SO NAVEDENE V TEHNIČNEM POROČILU

M.E.N.ŠTEVILKA PROJEKTA UREDITEV LOKALNE CESTE LZ 349071 FINŽGARJEVA ULICA - ŠOBČEVA CESTA ŠT. PROJ. 2305_A		
RISSA Zakoličbena situacija	MERILO 1:250	ŠT. LISTA 1.01
INVESTITOR Občina Radovljica Gorenjska cesta 19 4240 Radovljica	DATUM junij 2020	SPREMEMBA ŠT. ŠIFRA 1 júl., avg., okt 2020
PROJEKTIŠČENJE INŽINIR Meca UNI, uni.dpi@uni.si, grad. G-3145	PZI Št. računa 2305_A - 211 Način gradbenstva	IZDAVAJELNIK UNI, UNI.DPI@UNI.SI, UNI.SI


A04: 2020
 A: 2020
 2020



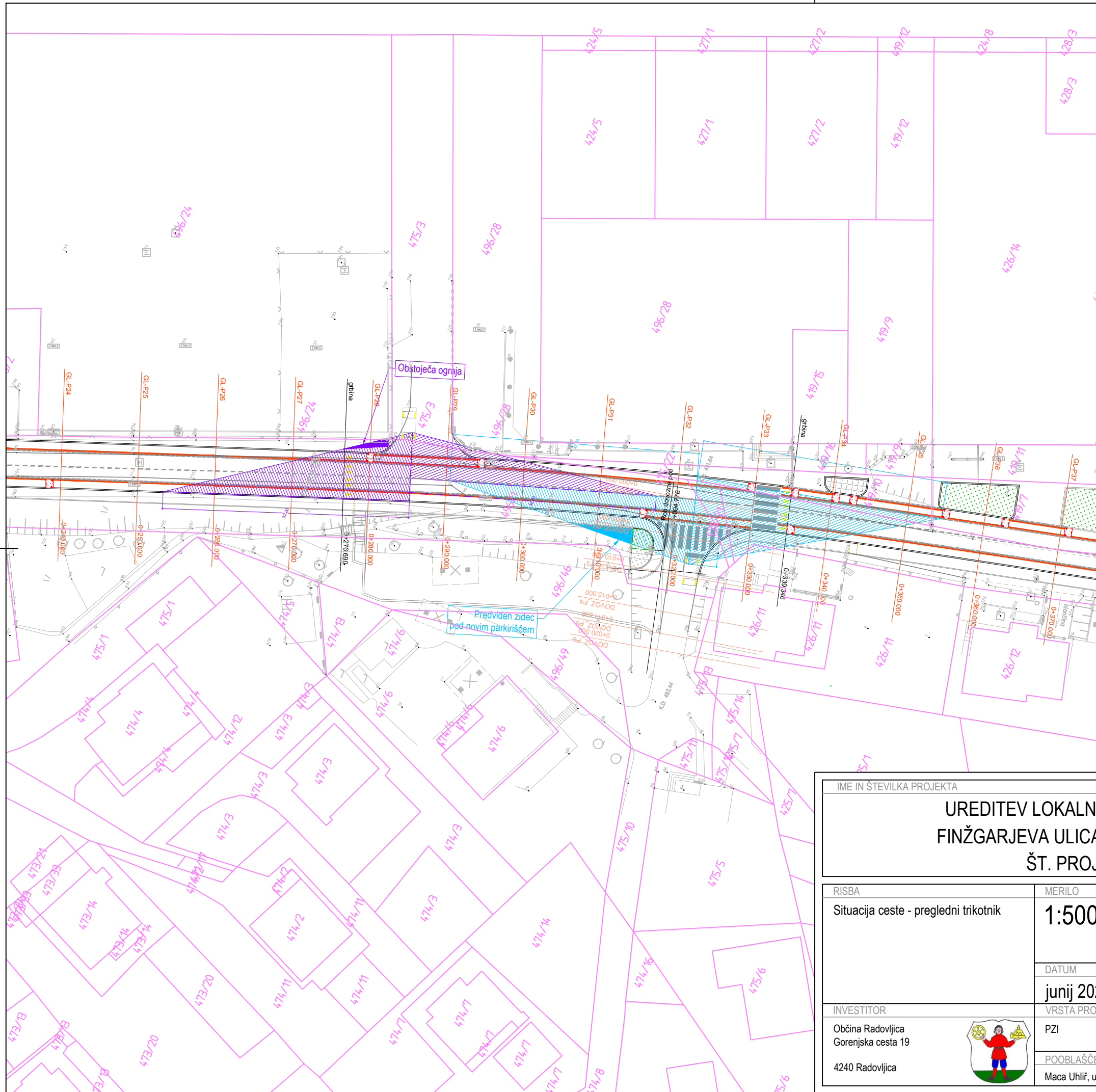
LEGENDA

- Administrativna meja
- Maja katastrske občine
- Panelna meja
- Maja LN - Lokacijskega načrta za rekonstrukcijo ceste "Za Verigo"
- Prostorska ureditev
- Panelna ograja

M.E.N. ŠTEVILKA PROJEKTA UREDITEV LOKALNE CESTE LZ 349071 FINŽGARJEVA ULICA - ŠOBČEVA CESTA ŠT. PROJ. 2305_A		
RISSA Situacija ceste - prometna ureditev	MERILO 1:250	ŠT. LISTA 1.02
	DATUM junij 2020	SPREMEMBA jul., avg., okt 2020
INVESTITOR Občina Radovljica Gorenjska cesta 19 4240 Radovljica	PZI Meca UNI, uni.dpi@uni.si Meca UNI, uni.dpi@uni.si	Št. računa 2305_A-211 Način gradbenstva



AČK: 2020.06.10.10.30.00
 AČK: 2020.06.10.10.30.00



LEGENDA

- Administrativne meje**
- Meja katastrske občine
 - Parcelna meja
 - Meja LN - Lokacijskega načrta za rekonstrukcijo ceste "Za Verigo"
-
- Pregledni trikotnik
 - Pregledni trikotnik

IME IN ŠTEVILKA PROJEKTA

UREDITEV LOKALNE CESTE LZ 349071 FINŽGARJEVA ULICA - ŠOBČEVA CESTA ŠT. PROJ. 2305_A

RISBA	MERO	ŠT. LISTA
Situacija ceste - pregledni trikotnik	1:500	1.03
	DATUM	SPREMEMBA
	junij 2020	jul., avg., okt 2020
INVESTITOR	VRSTA PROJEKTA	ŠT. NAČRTA
Občina Radovljica Gorenjska cesta 19 4240 Radovljica	PZI	Št. načrta 2305_A - 2/1 Načrt gradbenštva
	POOBLAŠČENI INŽENIR	
	Maca Uhliř, univ.dipl.inž.grad. G-3145	

