

RAZVOJNI PROGRAM OBČINE RADOVLJICA 2030

Povzetek



RADOVLJICA 2030



Vizija

OBČINE RADOVLJICA 2030

vrhunsko alpsko okolje,
kjer preprosto združujemo
bivanje z ustvarjalnim delom in
zdravim življenjskim slogom



Kazalo

1	Priprava Razvojnega programa Občine Radovljica do leta 2030	7
2	Razvojno izhodišče Občina Radovljica 2020	13
	2.1 Kratek opis območja.....	15
	2.2 Razvojni izzivi.....	22
3	Vizija in strategija Občina Radovljica 2030	25
	3.1 Vizija Občine Radovljica 2030.....	27
	3.2 Poslanstvo Občine Radovljica.....	29
	3.3 Strateški in razvojni cilji.....	29
4	Razvojni program z ukrepi in projekti	33
	4.1 Strateški cilj 1: Sodobne in dostopne javne storitve za vse generacije.....	36
	4.2 Strateški cilj 2: Urejeno okolje za preživljanje prostega časa.....	41
	4.3 Strateški cilj 3: Trajnostno upravljanje prostora, narave in okolja.....	47
	4.4 Strateški cilj 4: Nizkoogljična občina.....	54
	4.5 Strateški cilj 5: Zelena turistična destinacija.....	61
	4.6 Strateški cilj 6: Prostor za podjetne in ustvarjalne ljudi.....	67
	4.7 Presečni cilj 7: Pametna in sodelujoča lokalna skupnost.....	73
5	Okvir za izvajanje in spremljanje	77
	5.1 Organizacijski okvir.....	79
	5.2 Finančni okvir.....	80
	5.3 Analiza tveganj.....	83
6	Viri in okrajšave	85

The background is a solid teal color. There are two large, semi-transparent speech bubbles. One is on the left side, pointing towards the center. The other is on the bottom right side, pointing towards the center. The text is centered between them.

»Skupaj za Radovljico 2030«



Razvojni program Občine Radovljica določa smer razvoja, ukrepe in najpomembnejše javne projekte do leta 2030. Kot dolgoročni strateški dokument je osnova za trajnostni gospodarski, prostorski in družbeni razvoj občine. Po kakovosti bivanja smo med slovenskimi občinami že v vrhu, program pa je temelj, da bo občina razvoj pazljivo in z jasno oblikovano vizijo usmerjala v sodobno, raznoliko družbo in okolje, v katerem bodo svojo priložnost za življenje in delo našle vse skupine ljudi. Prav pestrost in raznolikost na vseh področjih sta med prednostmi, zaradi katerih je občina Radovljica tako posebna in bogata vse, ki tukaj živimo.

Strateški cilji in prednostni projekti iz ambicioznega izvedbenega načrta bodo upoštevani pri pripravi občinskih proračunov, usmerjali bodo delovanje občinske uprave, javnih zavodov in drugih deležnikov. Kako uspešno sledimo ciljem, ali dosegamo pričakovane rezultate in spremembe, pa bomo pozorno spremljali z merljivimi kazalniki.

Program je nastal na podlagi temeljite analize stanja in v širokem sodelovanju z javnostjo. Sodelovanje pa bo potrebno tudi pri uresničevanju zastavljenih ciljev, s katerimi se gotovo strinjamo v veliki večini. Razvojni program namreč ni le zaveza za odločevalce in izvajalce občinskih politik, temveč je tudi usmeritev za načrtovanje in ravnanje drugih deležnikov – podjetij, investorjev, nevladnih organizacij in nenazadnje občank in občanov. Skupaj lahko dosežemo, da bo občina Radovljica leta 2030 vrhunsko alpsko okolje, kjer preprosto združujemo bivanje z ustvarjalnim delom in zdravim življenjskim slogom.

Ciril Globočnik

Župan Občine Radovljica



SIVCEVA
HIŠA

A photograph of a historic building at dusk, with a blue circular overlay containing text. The building is illuminated from within, and the sky is a deep blue. The overlay is a semi-transparent blue circle with a white number '1' and the text 'PRIPRAVA RAZVOJNEGA PROGRAMA' in white capital letters.

1

**PRIPRAVA
RAZVOJNEGA
PROGRAMA**

1 Priprava Razvojnega programa Občine Radovljica do leta 2030

Kaj prinaša Razvojni program Občine Radovljica do leta 2030?

Leta 2020 se je iztekel dosednji Razvojni program Občine Radovljica za obdobje 2010–2020, zato smo ocenili njegovo uresničevanje in ponovno ovrednotili stanje na ključnih področjih delovanja občine¹. V enoletnem procesu smo soočili poglede občanov in različnih deležnikov ter skupaj poiskali predloge in rešitve za usmeritev razvoja Občine Radovljica za naslednje desetletje. V prihajajočem obdobju se bo treba prilagoditi novim okoliščinam, povezanim z epidemijo covid-19, podnebnimi spremembami, digitalizacijo, staranjem prebivalstva in spremenjenim načinom življenja in delovanja.

Omenjene razmere in dosednji razvoj občine so izpostavili še posebej občutljiva področja. Visoka kakovost bivanja ni več samoumevna, želimo jo ohraniti in nadgraditi, kljub številnim pritiskom in tveganjem. Izjemna lokacija občine in z njo povezane nadaljnje priložnosti in načrtovane investicije v turizmu, prometu in urbanizaciji terjajo premislek. Zaradi staranja prebivalstva, mladih, ki globalno iščejo priložnosti, in pešanja moči podeželja je treba iskati nove pristope tudi v lokalnih programih in storitvah. V hitrem življenjskem tempu je vse pomembnejša vključenost vseh generacij na vseh prostorskih ravneh. Po drugi strani pa se pred Občino Radovljica odpirajo priložnosti v povezovanju turizma, kulture, športa in kmetijstva ter izrabe naravnih virov za trajnostno pridelavo hrane in proizvodnjo energije. Visoka kakovost bivanja je danes vse pomembnejši element za delovanje zagonskih podjetnikov in ustvarjanje družine.

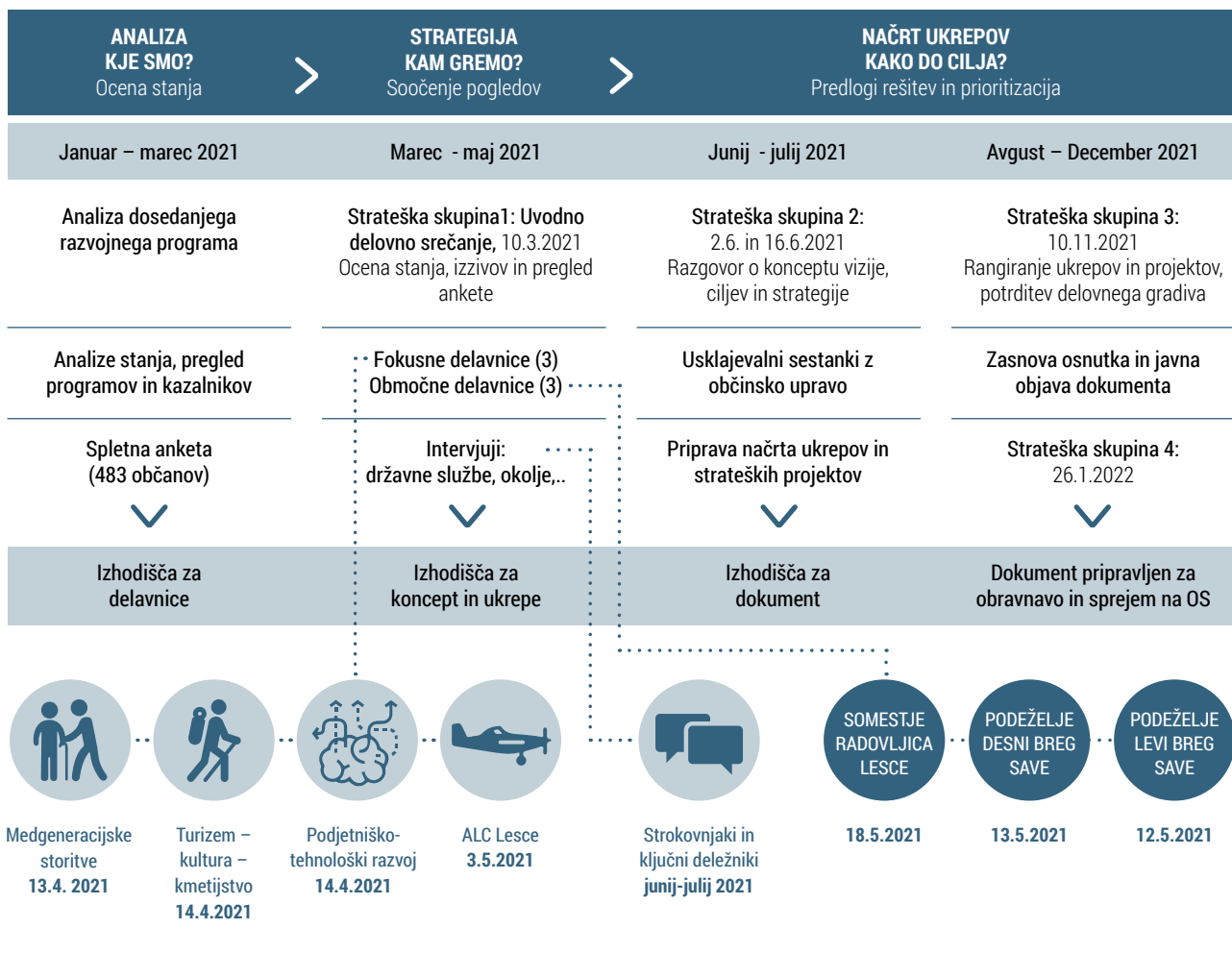
Leto 2021 predstavlja tudi začetek nove večletne evropske finančne perspektive 2021–2027, v kateri bo obseg nepovratnih sredstev Evropske unije za občine Zahodne Slovenije nižji, hkrati pa se bo ponudila možnost koriščenja sredstev EU iz mehanizma za okrevanje in odpornost po epidemiji. Vse to narekuje načrtovanje smeri razvoja Občine Radovljica tudi v skladu s petimi cilji kohezijske politike EU 2021–2027, ki stremijo k pametnejši, bolj zeleni, povezani, socialni in državljanski prijaznejši Evropi.

Z razvojnim programom želi Občina Radovljica v danem časovnem obdobju poiskati primerne in izvedljive lokalne ukrepe, s katerimi bo občanom zagotavljala dostopne javne storitve in preživljanje kakovostnega prostega časa, uresničevala trajnostne in nizkoogljične cilje ter oblikovala spodbudnejši prostor za delovanje inovativnih podjetij ter bivanje mladih.

Kako smo prišli do razvojnega programa? Kdo vse je sodeloval?

V Sloveniji metodologija priprave razvojnih programov občin ni predpisana. Dokument tako smiselno povzema pristope strateškega načrtovanja na državni in regionalni ravni ter dobre prakse primerljivih okolij. Razvojni program upošteva načela razvojnega načrtovanja²

- 1 Kadar govorimo o občini kot instituciji, uporabljamo veliko začetnico, v primerih, ko navajamo njeno geografsko območje, pa uporabljamo malo začetnico. Pri navajanju območja občine se v določenih primerih uporablja zgolj »Radovljica«, pri tem pa mislimo na celotno območje občine, in ne le na naselje Radovljica.
- 2 Načelo upoštevanja razvojnih prioritet, načelo upoštevanja ekonomskih, socialnih, okoljskih in prostorskih možnosti in omejitev, načelo zveznosti in načelo sodelovanja z zainteresiranimi javnostmi in udeleženci.



Slika 1 Proces priprave programa

in vključuje vse bistvene elemente,³ ki jih sicer za državne razvojne dokumente predpisuje Uredba o dokumentih razvojnega načrtovanja in postopkih za pripravo predloga državnega proračuna (Ur. l. RS, št. 54/10 in 35/18).

Razvojni program Občine Radovljica 2030 temelji na analizi sedanjega stanja in kazalnikov ter na podlagi pregleda razvojnih dokumentov občine. Program tako upošteva tudi obstoječe sektorske programe občine⁴ in veljavni občinski prostorski načrt, hkrati pa nakazuje usmeritve za novega.

Razvojni program je nastajal pod vodstvom ekipe zunanjih strokovnjakov, v proces pa so bili vključeni tudi občani in ključni razvojni deležniki. Z namenom usmerjanja, izbora razvojnega scenarija in postavitve razvojnih prioritet je bila oblikovana posebna strateška skupina. V njej je sodelovalo 19 članov, predstavnikov občinskega sveta in direktorjev ključnih javnih zavodov. Skupina se je sestala štirikrat. Spomladi 2021 je bila izvedena anketa »Kakšno Radovljico 2030 si želimo?«, v kateri je svoje mnenje oddalo 483 občanov. Sledile so štiri tematske delavnice fokusnih skupin in tri območne delavnice. Opravljena so bila dodatna posvetovanja s predstavniki lokalnih javnih služb in organizacij (z deležniki Alpskega letalskega centra Lesce, ekipo Komunale Radovljica, Ljudske univerze Radovljica, Ragor-jem, strokovno služba OŠ A. T. Linhartar, zavodom Turizem in kultura, Območno obrtno-podjetniško zbornico Radovljica,

3 Glavni elementi: i) utemeljitev z ustrežno analizo, ii) določitev medsebojnih razmerij med dokumenti, iii) cilji in prednostna področja, iv) pričakovani razvojni učinki, v) kazalniki, vi) načrt financiranja s prikazom skupnih stroškov in virov financiranja, vii) institucionalni okvir in organizacija, viii) prikaz aktivnosti uveljavljanja načela partnerstva.

4 www.radovljica.si/objave/177

Kmetijsko zadrugo Lesce in kmetijsko svetovalno službo) ter izvedeni intervjuji s strokovnjaki za nova področja. V posvetovanje je bilo vključenih več kot 150 oseb. Za strokovno preverjanje pobud in rešitev je ves čas procesa skrbela skupina strokovnjakov občinske uprave. Osnutek razvojnega programa je bil v javni obravnavi med 6. 12. 2021 in 5. 1. 2022. V razpravi je z 227 predlogi sodelovalo 42 občanov, dve krajevni skupnosti, dve društvi in eno podjetje. V končni obliki je Občinski svet Občine Radovljica sprejel Razvojni program Občine Radovljica do leta 2030 dne 26. 1. 2022.

Namen in obdobje veljavnosti

Namen razvojnega programa je s prebivalci, glavnimi deležniki in organi občine opredeliti smer nadaljnjega razvoja in se glede tega dogovoriti ter določiti skupne cilje in strateške projekte Občine Radovljica do vključno leta 2030. Razvojni program občanom, podjetjem in investitorjem sporoča razvojne ambicije Občine Radovljica, vodstvu občine, upravi, občinskim zavodom in izvajalcem javnih služb pa služi kot vodilo pri delovanju. Razvojne usmeritve so podlaga za prihodnje načrtovanje proračuna ter urejanje prostora in drugih delovnih področij v pristojnosti Občine Radovljica.

Struktura razvojnega programa

Razvojni dokument sestavljajo: kratka predstavitev občine s SWOT- in TOWS-analizo ter opredelitvijo razvojnih izzivov, vizija s šestimi strateškimi in enim presečnim ciljem do leta 2030 ter naborom ukrepov in projektov po posameznih strateških področjih.



Slika 2 Utrinki z delavnic



Slika 3 Struktura dokumenta



A vibrant photograph of a forest stream. The water flows over moss-covered rocks, creating small cascades. The surrounding forest is dense with green foliage and moss. A large, semi-transparent blue circle is overlaid on the right side of the image, containing the text.

2

**RAZVOJNO
IZHODIŠČE**



2 Razvojno izhodišče Občina Radovljica 2020

2.1 Kratek opis območja

Izbrani razvojni kazalniki leta 2020⁵

Število prebivalcev	19.034
Indeks staranja	150,1
Povprečna starost	44,6
Delovno aktivno prebivalstvo po prebivališču	8.728
Število delovnih mest	7.103
Stopnja brezposelnosti, december 2020 (SLO 8,9 %)	7,1 %
Stopnja brezposelnosti, avgust 2021 (SLO 8,0 %)	5,2 %
Povprečna neto plača, EUR, 2019	1.044
Povprečni bruto prejeti dohodek na prebivalca, EUR, 2019 (SLO 13.298 €)	14.564
Dodana vrednost/zaposlenega v občini, EUR, 2019 ⁶	35.854
Delež aktivnih prebivalcev z višjo izobrazbo in več, po občini delovnega mesta	31,6 %
Število gospodarskih družb, AJPES, 2019	664
Število samostojnih podjetnikov, AJPES, 2019	559
Delež kmetijskih zemljišč v površini občine, OR	21,8 %
Število samozaposlenih kmetov, število oddanih vlog za subvencije	100/ 277
Delež otrok 1–5 let, vključenih v vrtec, 2019/20 (SLO 81,2 %)	85,0 %
Ocena zadovoljstva občanov od 1 do 4, 2020 ⁷	3,2
Prihodki proračuna, EUR, 2020, zaključni račun	19.010.369 €
Rang občine po kazalniku razvitosti med 212 občinami, MF, 2020–2021 ⁸	93–99



Slika 4 Občina Radovljica v Sloveniji



Vir: GURS, 2020

- 5 Vsi podatki SURS, 2020, H2 (to je 1. 7. 2020 oz. polno leto), razen kjer je drugače označeno.
- 6 Lasten preračun za GD, s.p. in zadruga skupaj na podlagi podatkov AJPES za leto 2019.
- 7 Anketa med občani (februar–marec 2021, N=483), pri čemer je 1 najnižja in 4 najvišja možna ocena.
- 8 Kazalnik razvitosti občin za leti 2020 in 2021, Ministrstvo za finance, <https://www.gov.si teme/financiranje-obcin/>.

Občina Radovljica, 52 naselij, vpetih v alpski prostor med Karavankami, Savo in Jelovico

Občina Radovljica leži na severozahodu Slovenije, natančneje na skrajnem SZ delu Ljubljanske kotline. Na severu sega skoraj do meje z Avstrijo, na zahodu meji z občinama Žirovnica in Bled, na vzhodu z občino Tržič, na jugu pa z občinama Kranj in Bohinj. Naravnogeografsko obsega Radovljiško ravnino, imenovano Dežela, Dobrave in Jelovico ter del Karavank. Najvišja vzpetina v občini je vrh Begunjščica z 2.060 metri n. v., najnižja točka pa je korito Save ob izlivu Nemiljščice (370 metrov n. v.). Krajinski ambient občine dodatno zaznamujejo odprti pogledi proti Triglavu in celotnim Julijskim Alpam. 61 % od 119 km² površine občine Radovljica pokrivajo gozdovi, 28 % pa je kmetijskih površin. 16,4 % občine je zaradi biotske raznovrstnosti uvrščenega med območja Natura 2000. Območje občine vključuje 52 naselij. Razdeljeno je na 12 krajevnih skupnosti: Radovljica, Lesce, Begunje na Gorenjskem, Mošnje, Brezje, Ljubno, Podnart, Kropa, Kamna Gorica, Srednja Dobrava, Lancovo in Otok. Središče občine je mesto Radovljica.



Občina Radovljica, odlično dostopna in povezana z mednarodnimi prometnimi koridorji

Lega neposredno ob avtocestnem in železniškem omrežju X. evropskega koridorja uporabnikom omogoča hitro dostopnost do Ljubljane (slaba ura vožnje), mednarodnega letališča (pol ure vožnje) in mejnega prehoda Karavanke (pol ure vožnje). Na območju občine je bilo leta 2020 54 km državnih in 194,5 km občinskih cest. Povprečni dnevni promet se je na avtocesti Lesce–Radovljica s 23.687 vozil dnevno leta 2010 povečal na 31.452 vozil dnevno v letu 2019. K prometni obremenjenosti pa prispeva tudi podatek, da 4.880 ljudi migrira na delo iz Radovljice v druge občine in hkrati 4.011 ljudi migrira na delo v Radovljico iz drugih občin. Glavne medobčinske prometne povezave so podprte z javnim avtobusnim in železniškim potniškim prometom, medtem ko je podeželje slabo oskrbovano z javnim potniškim prometom. Občina je vzpostavila sistem javne izposoje koles, urejenega je 11,6⁹ km kolesarskega omrežja različnih ravni. V občini je 65 km tematskih in sprehajalnih poti v naravi. Občina Radovljica je lastnik športnega letališča Alpski letalski center Lesce (ALC).



Občina Radovljica, z 19.034 prebivalci in povprečno starostjo 44,6 leta se naglo stara

V drugi polovici leta 2020 je znotraj meja občine Radovljica živel 19.034 prebivalcev. V primerjavi s povprečjem države (103,6 preb./km²) in gorenjske regije (97,3 preb./km²) je občina s 160 prebivalci na km² nadpovprečno gosto poseljena. Središče poselitve z 9.003 prebivalci ali 47 % vseh prebivalcev občine predstavlja os Radovljica–Lesce (Radovljica 6.143, Lesce 2.860). Preostala večja naselja so še Begunje na Gorenjskem (1.007 prebivalcev), Kropa (757 prebivalcev), Lancovo (526 prebivalcev) in Kamna Gorica (521 prebivalcev). Najmanjše so Noše s 4 prebivalci. Medtem ko se je v zadnjih 20 letih skupno število prebivalstva občine na račun pozitivnega selitvenega prirasta povečalo za 5 %, pa je zaznati trend neprestanega zmanjševanja prebivalstva v robnih podeželskih naseljih, še zlasti v vaseh pod Dobrčo in na območju KS Kropa, Kamna Gorica in Podnart. Po drugi strani se celotna občina spoprijema z izrazitim staranjem prebivalstva. Leta 2020 je imela enega višjih indeksov staranja v državi (Radovljica 150,01, Slovenija 135,7, Gorenjska 129,3). V starostni skupini do 14 let je bilo leta 2020 2.868 (leta 2010 2.642) prebivalcev, v aktivni populaciji 11.862 (leta 2010 12.708), starejših od 65 let pa je bilo 4.304 (leta 2010 3.520). 1.313 občanov je starejših od 80 let.



9 Podatek Občine Radovljica, november 2021, vključuje kolesarske poti v dolžini 1,448 km, kolesarske pasove v dolžini 3,309 km in pomožne kolesarske pasove v dolžini 1,982 km, vse šteto obojesmerno.

Občina Radovljica, s 7.125 delovnimi mesti, od tega 74 % v gospodarstvu



Leta 2020 je bilo v občini Radovljica 7.125 delovnih mest, kar je skoraj 10 % več kot leta 2010. S takšnim številom občina zagotavlja 82-odstotno teoretično pokritost glede na skupno število delovno aktivnega prebivalstva (8.728). 6.138 delovnih mest predstavljajo zaposlitve pri delodajalcu (od tega 4.283¹⁰ v gospodarskih subjektih, razlika v javnem sektorju), 13,8 % pa je bilo leta 2020 samozaposlenih (886) in kmetov (100). Delež samozaposlenih v občini je nad slovenskim in regijskim povprečjem.

Leta 2019 je bilo 53 % ali 2.260 »gospodarskih« delovnih mest (od 4.283) v predelovalni dejavnosti, 19 % ali 796 v trgovini, 8 % ali 363 v gostinstvu in turizmu ter 5 % ali 233 v strokovno-tehničnih dejavnostih. Dobro polovico delovnih mest so leta 2019 nudila 3 velika podjetja (Elan, Iskra Mehanizmi, Sportina Bled) in 8 srednje velikih podjetij (Atotech, Ažman, Elan Inventa, Hypex, SVP Avio, Tom Tailor, Veriga K.F., KGZ Sava). Druga delovna mesta so razpršena med preostalih več kot 650 malih in mikro gospodarskih družb in 559 samostojnih podjetnikov.

Občina Radovljica, inovativna turistična vodilna destinacija na pragu Julijskih Alp



Lokacija v neposredni bližini Bleda in Triglavskega narodnega parka, bogastvo kulturne dediščine in inovativni pristopi ponudnikov in destinacije k oživiljanju starega mestnega jedra, razvoj Festivala čokolade, Okusov Radol'ce, blagovne znamke Avsenik, romarskega središča Brezje, Rekreatijskega parka Šobec in drugih so občino popeljali med turistično najnaprednejše v Sloveniji. V zadnjem desetletju se je obseg turističnih ležišč podvojil (z 2.543 leta 2010 na 5.094 leta 2020), število gostov in nočitev pa potrojilo. Največ turističnih zmogljivosti in ustvarjenega turističnega prometa je na območju naselja Lesce. Občino Radovljica je leta 2019 (pred epidemijo) obiskalo 141.012 turistov, ki so ustvarili 317.586 nočitev, od tega kar 95 % tuji gostje. Leta 2019 je bilo 47 % vseh nočitev ustvarjenih v kampih, 24 % v hotelih in penzionih, 29 % pa v zasebnih sobah, apartmajih, turističnih kmetijah in drugih vrstah nastanitve. Posledično se dober turistični obisk odraža tudi v muzejih (38.418 obiskovalcev v letu 2019, od tega 17.192 v Čebelarskem muzeju). V letu 2020 se je obseg prihodov in nočitev zaradi epidemije zmanjšal za polovico.

Občina Radovljica, razvejana mreža institucij, programov in infrastrukture



Radovljica z okolico je kot subregionalno središče sedež upravne enote, sodišča, srednjih šol, bolnišnice in številnih drugih javnih služb. Kot lokalna skupnost pa je Občina Radovljica skozi leta na območju celotne občine dograjevala mrežo programov in objektov v njeni pristojnosti, od vrtcev, šol, knjižnice, izobraževanja odraslih, kulturne in športne infrastrukture, zdravstva do socialnovarstvenih ustanov in okoljsko-prometne infrastrukture. Občani Radovljice so v anketi izrazili zadovoljstvo s kakovostjo in dostopnostjo javnih storitev, saj je z njima zelo zadovoljnih 25 %, zadovoljnih 56 % in le 15 % manj zadovoljnih.

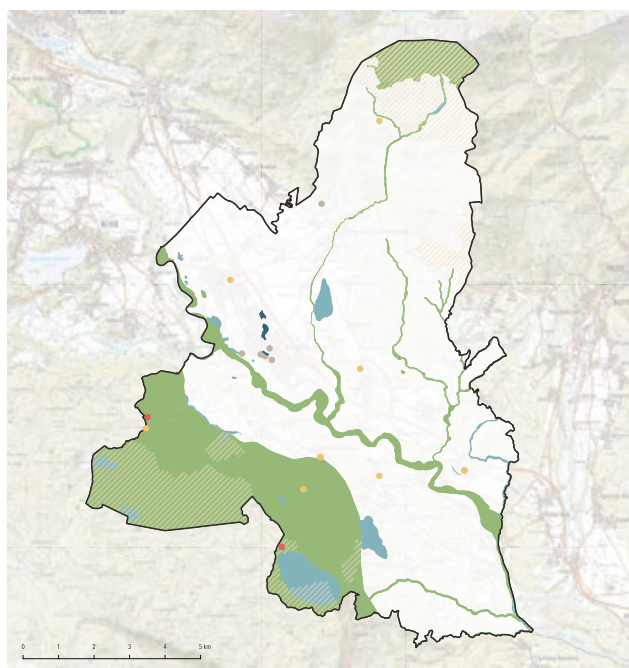
Samo na področju družbenih dejavnosti deluje več kot 10 javnih ustanov. Slednje skupaj z izvajalci gospodarskih javnih služb predstavljajo stabilno institucionalno ogrodje za servisiranje današnjih in prihodnjih potreb občanov. V občini je v letu 2021 registriranih 242 društev, od tega 91 športnih, 49 kulturnih in 30 humanitarnih. Močna mreža nevladnih organizacij in kakovostne zasebne ponudbe na področju zdravstva ter vzgoje in izobraževanja otrok bogati programe javnega lokalnega servisa.

¹⁰ Podatki AJPES iz poslovnih poročil gospodarskih subjektov za leto 2019. Pri tem je treba poudariti, da AJPES vodi evidenco za število zaposlenih po lokaciji sedeža podjetja. Zaradi navedenega so v podatkih AJPES zajeta tudi delovna mesta dislociranih enot izven občine oz. podatek ne vključuje delovnih mest podjetij, ki imajo sedež izven občine.

Občina Radovljica, občani cenijo vrhunsko bivalno okolje, a priložnosti in izzivi ostajajo

Zadovoljstvo z doseženo kakovostjo bivanja v občini so z oceno 3,2 na lestvici od 1 do 4 potrdili tudi občani v anketi,¹¹ ki je bila izvedena spomladi 2021 za potrebe priprave tega razvojnega programa. Čeprav je 88 % občanov zadovoljnih ali zelo zadovoljnih z bivanjem v občini, pa prepoznajo tudi izzive in tveganja.

Na potrebne aktivnosti v smeri razvoja kaže tudi koeficient razvitosti, katerega vrednost za občino Radovljica znaša 1,03. Koeficient na dve leti opredeljuje Ministrstvo za finance. Občina Radovljica se v letih 2020–2021 skupaj z Braslovčami, Hajdino, Mursko Soboto, Postojno, Tolminom in Žužemberkom uvršča na 93.–99. mesto med 212 občinami. To je 33 mest nižje kot v letih 2018–2019 (60. mesto).



Zavarovana območja, naravne vrednote in območja Natura 2000 v občini Radovljica

Naravne vrednote - območja

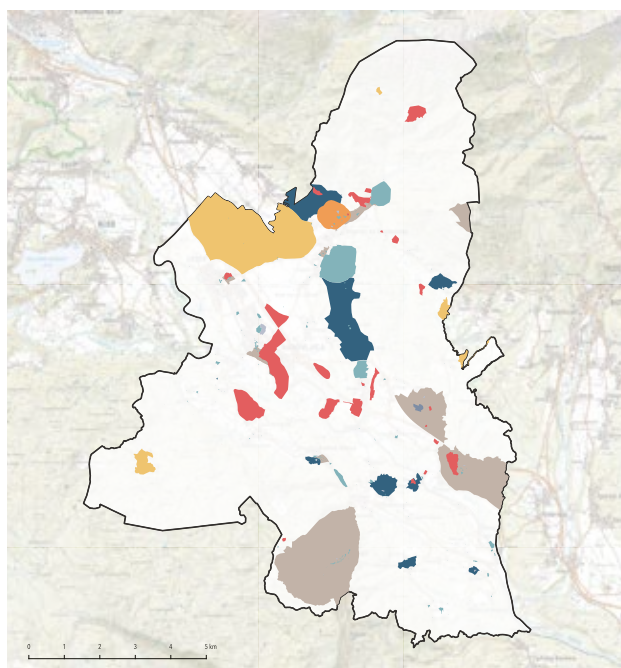
- državnega pomena
- lokalnega pomena

Naravne vrednote - točke

- državnega pomena
- lokalnega pomena

- zavarovana območja
- območja Natura 2000

Vir: ARSO
Kartografska podlaga: DTK50, GURS



Kulturna dediščina v občini Radovljica

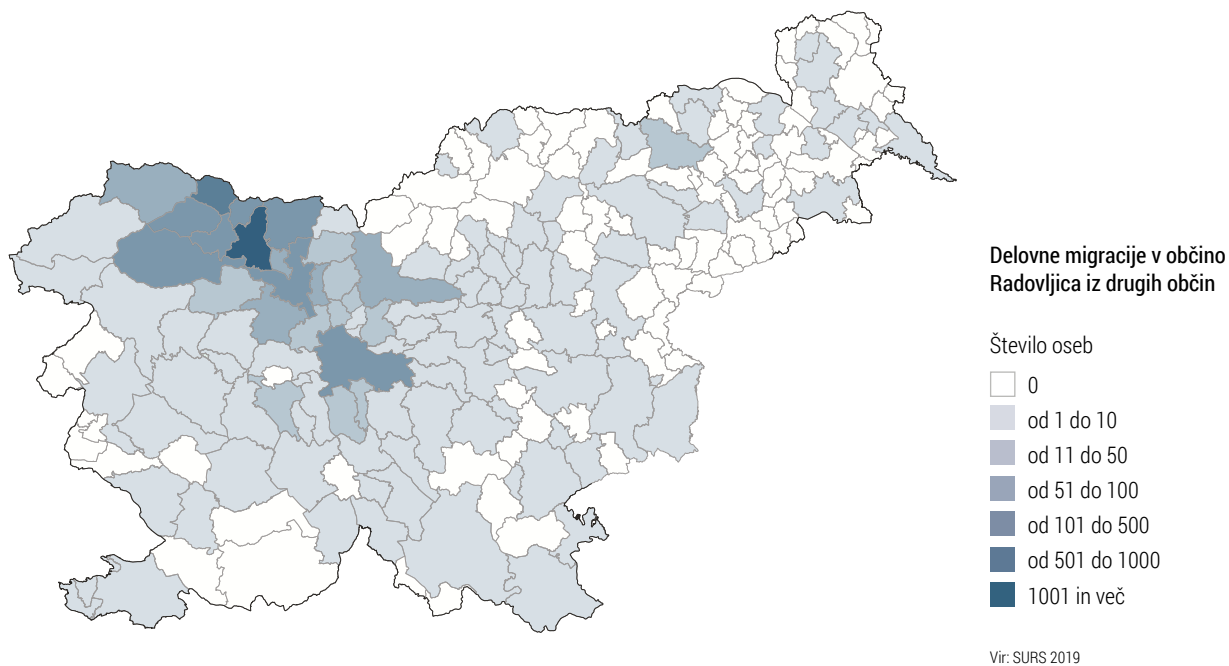
- arheološka dediščina
- memorialna dediščina
- profana stavbna dediščina
- sakralna stavbna dediščina
- sakralno profana stavbna dediščina
- naselbinska dediščina
- vrtnoarhitekturna dediščina
- kulturna krajina

Vir: Ministrstvo za kulturo
Kartografska podlaga: DTK50, GURS

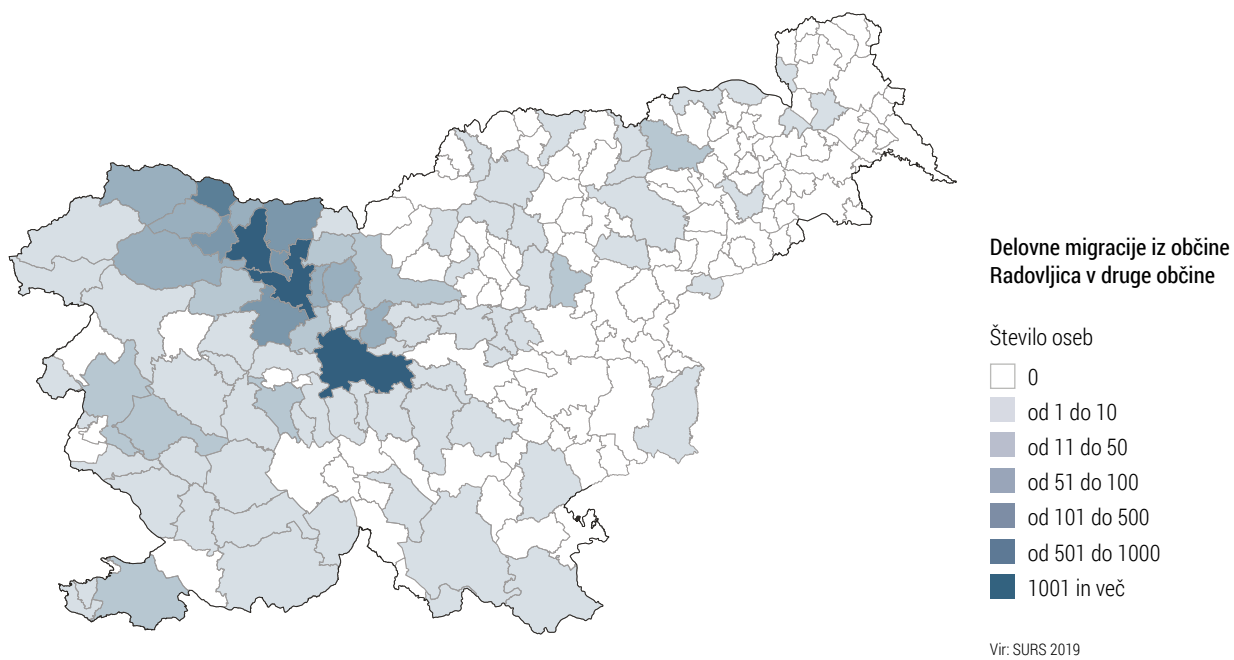
Slika 5 Zavarovana območja, naravne vrednote in območja Natura 2000 v občini Radovljica

Slika 6 Kulturna dediščina v občini Radovljica

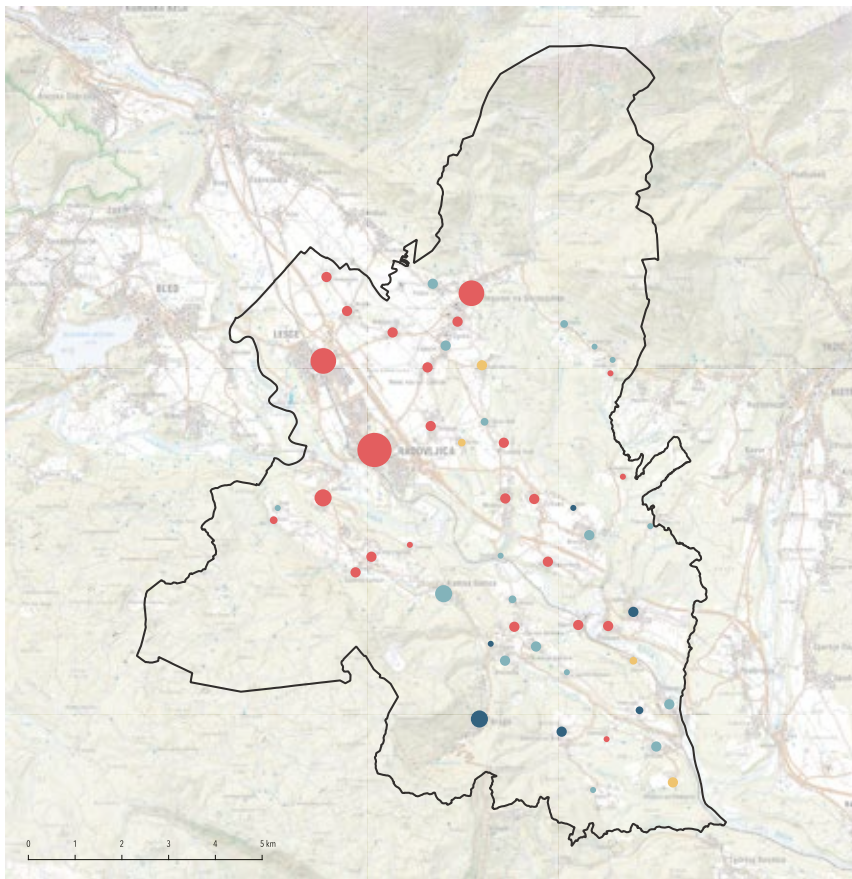
¹¹ Anketa med občani (februar–marec 2021, N=483).



Slika 7 Delovne migracije v občino Radovljica v letu 2019



Slika 8 Delovne migracije iz občine Radovljica v letu 2019



Prebivalstvo po naseljih v občini Radovljica

Število prebivalcev 2020

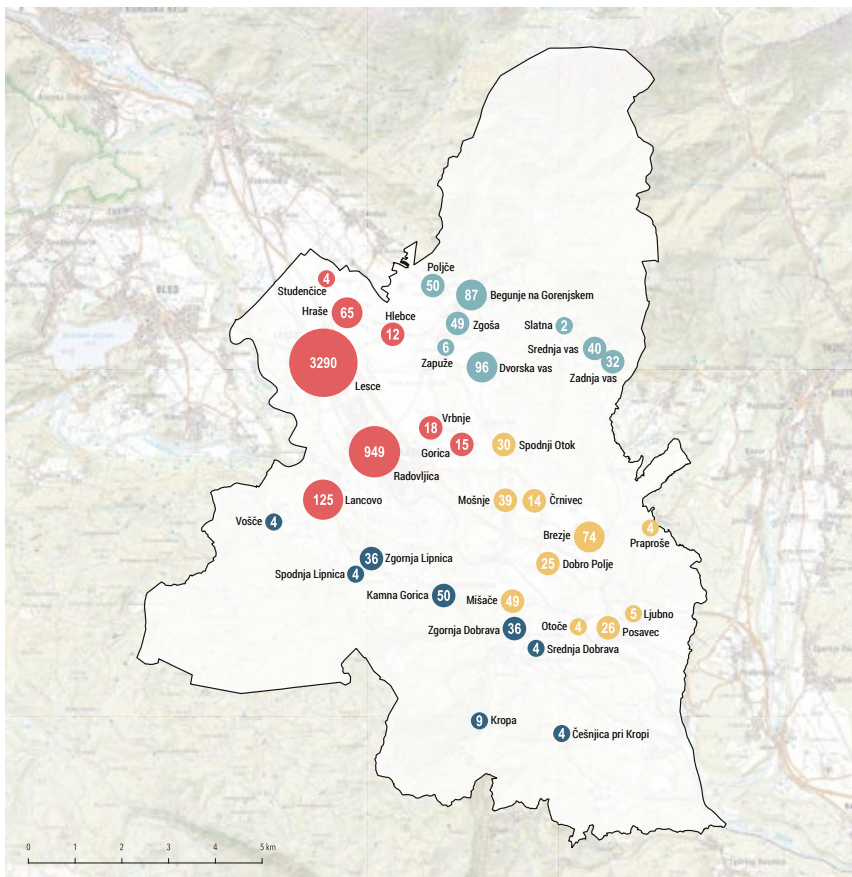
- od 4 do 50
- od 51 do 100
- od 101 do 500
- od 501 do 1000
- od 1001 do 3000
- od 3001 do 6143

Gibanje števila prebivalcev 2002-2020

- stalno naraščanje
- upadanje, nato naraščanje
- naraščanje, nato upadanje
- stalno upadanje

Vir: SURS 2002, 2010, 2020
Kartografska podlaga: DTK50, GURS

Slika 9 Obseg in gibanje prebivalcev v obdobju 2002–2020 v občini Radovljica



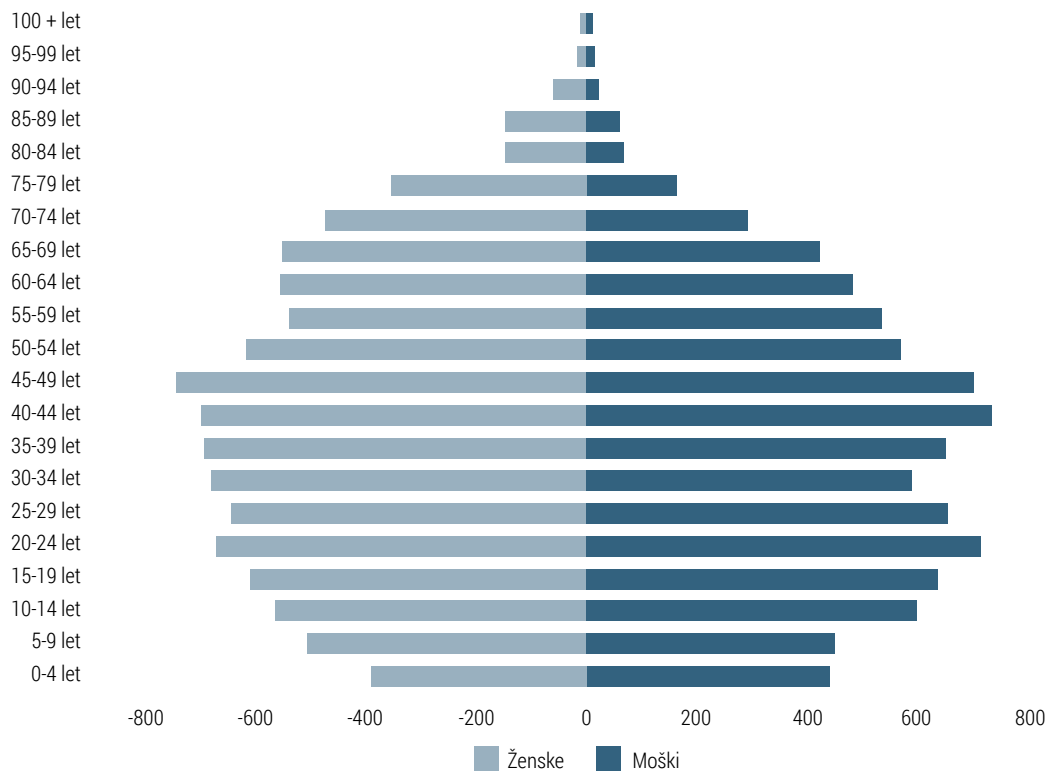
Število turističnih ležišč po naseljih v občini Radovljica

- 2-10
- 11-50
- 51-100
- 101-500
- 501-1000
- 1001-3290

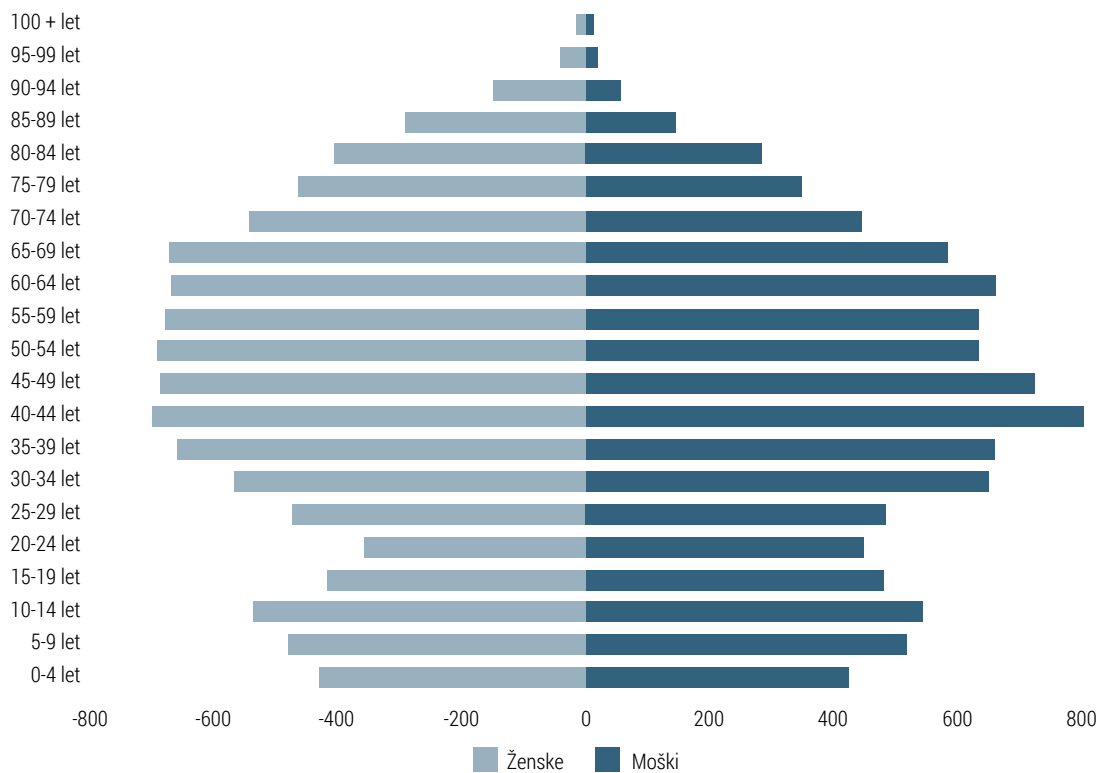
- > 4.450 Lesce - Radovljica
- > 360 Begunje - pod Dobrčo
- 270 Brezje s širšo okolico
- 150 Kamna Gorica s širšo okolico

Vir: Občina Radovljica, april 2021
Kartografska podlaga: DTK50, GURS

Slika 10 Razporeditev turističnih ležišč po občini, april 2021



Slika 11 Starostna struktura prebivalcev občine Radovljica leta 2000



Slika 12 Starostna struktura prebivalcev občine Radovljica leta 2020

2.2 Razvojni izzivi

Novo desetletno razvojno obdobje, s katerim načrtujemo delovanje Občine Radovljica, bo zahtevno in drugačno. Poleg že zaznanih lokalnih trendov staranja, migracij prebivalstva, urbanizacije in centralizacije ter globalnih vplivov podnebnih sprememb in digitalizacije novo obdobje že na začetku zaznamuje tudi pandemija covid-19. Ta v vsakodnevno življenje posameznika in s tem tudi lokalne skupnosti prinaša spremembe, ki naj bi postale »nova normalnost«.

V teh okoliščinah so pred Občino Radovljica postavljeni številni izzivi, med njimi največji – iskanje ravnotežja med »razvojnimi ambicijami«, potrebami (ljudi) novega časa in varovanjem naravnih in kulturnih virov. Poiskati in dogovoriti moramo smer razvoja, ki bo obvladovala vse pritiske ter trajnostno in skladno upravljala razvoj celotne občine, vse s ciljem ohranjanja dosežene visoke ravni kakovosti življenja v občini.

Razvojnimi izzivom so se posvetili tudi občani v anketi »Kakšno Radovljico 2030 si želimo?«, strokovne službe občinske uprave, predstavniki lokalnih javnih služb in organizacij, strokovnjaki ter sodelujoči na delavnicah. Opravljeni sta bili socioekonomska analiza ključnih razvojnih kazalnikov in trendov ter analiza prednosti, slabosti, priložnosti in tveganj občine (SWOT). Iz razprav in SWOT-analize smo izluščili **12 ključnih razvojnih izzivov** ter s primerjalno analizo nakazali možne smeri in strategije njihovega reševanja (t. i. TOWS).

RAZVOJNI IZZIVI OBČINE RADOVLJICA

- | | | |
|--|--|--|
| 1 DEMOGRAFSKE STRUKTURNE SPREMEMBE | 2 NOVE POTREBE RAZLIČNIH GENERACIJ | 3 RAVNOTEŽJE MESTO - PODEŽELJE |
| 4 PRITISKI NA OKOLJE IN NARAVO | 5 NEPOZIDANA STAVBNA ZEMLJIŠČA IN RAZVREDNOTENA OBMOČJA | 6 IZRABA KMETIJSKIH POVŠIN IN SONČNE LEGE |
| 7 OBVLADOVANJE RASTI IN RAZVOJA TURIZMA | 8 RAZUMEVANJE POTREB GOSPODARSTVA | 9 MOTORNI PROMET IN RABA JPP |
| 10 ALC – RAZVOJ: OKOLJSKI VPLIVI | 11 RAZVOJNI POLOŽAJ MED 212 OBČINAMI | 12 GLOBALNA TVEGANJA |

Slika 13 Ključni razvojni izzivi Občine Radovljica

Tabela 2 SWOT- in TOWS-analiza

<p>SWOT > TOWS</p> <p>Opredelitev ključnih izzivov in možnih strategij njihovega reševanja</p>	<p>PREDNOSTI (S) – OHRANITI</p> <ol style="list-style-type: none"> 1 LOKACIJA – strateška lega – dostopnost in povezljivost 2 PRIJETNO IN UREJENO OKOLJE za bivanje, delo, rekreacijo in obisk – visoka kakovost bivanja (vzor drugim) 3 JAVNI SERVIS – razvita mreža javnih storitev, dopolnjena s civilno in zasebno ponudbo 4 KULTURA, KULTURNA DEDIŠČINA, NARAVNE VREDNOTE IN VIRI 5 ŠPORT – olimpijski športni center 6 NAPREDNA TURISTIČNA DESTINACIJA 7 VRHUNSKA PODJETJA, znamke, posamezniki 	<p>SLABOSTI (W) – ODPRAVITI</p> <ol style="list-style-type: none"> 1 POMANJKLJIVA, ponekod zastarela JAVNA INFRASTRUKTURA (prometna, okoljska, digitalna ...) 2 PODPORNO OKOLJE ZA PODJETNIŠTVO (odsotnost) 3 ZAOSTANEK V DIGITALIZACIJI občinskih storitev 4 RAZVREDNOTENA OBMOČJA 5 STANOVANJA ZA MLADE (pomanjkanje tržne in neprofitne ponudbe) 6 GOSPODARSKA STRUKTURA (nizka dodana vrednost)
<p>PRILOŽNOSTI (O) – IZKORISTITI</p> <ol style="list-style-type: none"> 1 IZKORIŠČANJE SINERGIJ med dejavnostmi in povezovanje 2 SAMOOSKRBA v proizvodnji hrane in energije 3 POTREBE ŠIRŠE REGIJE, kjer imamo pogoje (bolnišnica, oskrba starejših, kultura, šport) 4 NOVI TRENDI PO COVID-19 (trajnostno, odporno, digitalno) 5 OKOLJSKA OZAVEŠČENOST prebivalcev 6 NOVI POSLOVNI MODELI, socialne inovacije, krožne rešitve 	<p>MAX-MAX strategija</p> <ul style="list-style-type: none"> > NOVE POTREBE RAZLIČNIH GENERACIJ sodobne in dostopne javne storitve > IZRABA KMETIJSKIH POVRŠIN IN SONČNE LEGE okrepitev lokalne pridelave hrane in ukrepov za pospešeno rabo sončne energije > RAZUMEVANJE POTREB GOSPODARSTVA prostor za podjetne in ustvarjalne ljudi 	<p>MAX-MIN strategija</p> <ul style="list-style-type: none"> > NESKLADEN RAZVOJ MESTA IN PODEŽELJA ohranjanje osnovnih storitev in izboljšanje oskrbe podeželja > NARAŠČANJE MOTORIZACIJE IN RABA JPP trajnostno načrtovanje in upravljanje mobilnosti, posodabljanje prometne infrastrukture
<p>TVEGANJA (T) – OMILITI</p> <ol style="list-style-type: none"> 1 PRETIRANA URBANIZACIJA 2 PREKOMERNI TURIZEM (konice) 3 STARANJE PREBIVALSTVA 4 RAVNOTEŽJE MESTO-PODEŽELJE 5 OMEJENI FINANČNI VIRI 6 GLOBALNI VPLIVI 7 PREOBREMENJENOST Z RAZVOJNIMI AMBICIJAMI 8 ZAKONODAJNE IN ORGANIZACIJSKE SPREMEMBE (financiranje občin, združitev občine ...) 	<p>MIN-MAX strategija</p> <ul style="list-style-type: none"> > NEPOZIDANA STAVBNA ZEMLJIŠČA IN RAZVREDNOTENA OBMOČJA trajnostno načrtovanje, urejanje in nadzor prostora > OBVLADOVANJE RASTI IN RAZVOJA TURIZMA zelena destinacija > ALC MED RAZVOJEM IN OKOLJSKIMI VPLIVI usmerjanje razvoja ALC v zeleno in varno lokalno letališče 	<p>MIN-MIN strategija</p> <ul style="list-style-type: none"> > OBVLADOVANJE PRITISKOV NA OKOLJE IN NARAVO trajnostno upravljanje, načrtovanje in nadzor prostora, nadgradnja okoljske infrastrukture > DEMOGRAFSKE STRUKTURNE SPREMEMBE zagotavljanje privlačnega okolja za mlade in starejše, aktivna stanovanjska politika > RAZVOJNI POLOŽAJ MED 212 OBČINAMI pametna in sodelujoča skupnost



A woman and a young boy are standing on a wooden balcony, looking out over a vast mountain landscape. The woman is wearing a white polka-dot top and a black skirt, while the boy is in a dark blue shirt and khaki shorts. The background shows rolling green hills and mountains under a clear blue sky with a bright sun in the upper left corner. A large, semi-transparent blue circle is overlaid on the right side of the image, containing the text.


3

VIZIJA IN STRATEGIJA

3 Vizija in strategija Občine Radovljica 2030

3.1

Vizija Občine Radovljica 2030



Občina Radovljica 2030 je vrhunsko alpsko okolje, kjer preprosto združujemo bivanje z ustvarjalnim delom in zdravim življenjskim slogom.

Občina Radovljica leta 2030 je dinamična, tolerantna in medgeneracijsko povezana skupnost. S trajnostnimi pristopi in proaktivnim usmerjanjem razvoja uspešno vzdržuje ravnotežje tako med somestjem Radovljica-Lesce in podeželskimi območji kot tudi med razvojnimi pobudami ter ohranjanjem identitete in narave. Občani, občina in podjetja izkazujemo visoko stopnjo družbene, okoljske in podnebne odgovornosti, vse z namenom, da je »Dežela med Karavankami, Savo in Jelovico« pristna in privlačna za mlade, življenje, obisk in poslovanje.

Prožen, sodoben, povezan in učinkovit občinski javni servis na celotnem območju občine mladim zagotavlja spodbudno okolje za odraščanje in karierni razvoj, podjetnikom, športnikom, kulturnim ustvarjalcem uresničevanje vrhunskih dosežkov, starejšim pa varno starost.

Z nadaljnjo izgradnjo okoljske in posodabljanjem prometne infrastrukture, širjenjem kolesarskega omrežja, spodbujanjem občanov k večji rabi trajnostnih oblik mobilnosti in izkoriščanju energije sonca, tudi v podporo e-mobilnosti, ter z zmanjševanjem nastajanja odpadkov bomo skupaj s prebivalci, podjetji in partnerji (državo, sosednjimi občinami) zmanjšali pritiske na okolje, ohranili naravne vire (voda, tla, zrak ...) in težili k nizkoogljični občini.

V novem obdobju bo Občina Radovljica posebno pozornost namenila prevrednotenju prostorske politike s ciljem večje aktivne rabe kmetijskih zemljišč in lokalne samooskrbe. Gospodarske investitorje usmerjamo v naložbe, ki zagotavljajo delovna mesta z višjo dodano vrednostjo, dostopne in kakovostne stanovanjske rešitve za vse generacije in podpirajo nadaljnji razvoj trajnostnega turizma.

Občina Radovljica je aktiven partner na Gorenjskem in v UNESCO Biosfernem območju Julijske Alpe. Krepi medobčinske funkcije in pozicijo na področjih, kjer imamo kompetence in pogoje: kultura in kulinarika, šport in rekreacija, zdravje in skrb za starejše.

Vizijo Občine Radovljica 2030 opredeljujejo naslednji **gradniki in vrednote**:

VRHUNSKO OKOLJE

Dosegli smo visoko kakovost bivanja, ki nam jo drugi zavidajo. Pomembno je, da v naslednjem desetletju takšno raven ohranjamo in nadgrajujemo v spodbudno okolje za rast in vrhunske dosežke, tako v znanju in gospodarstvu kot tudi v športu in kulturi. Posamezna vrhunska podjetja, posamezniki, znamke in lokacije delujejo kot razvojna spodbuda in kot dejavnik privlačnosti za mlade.



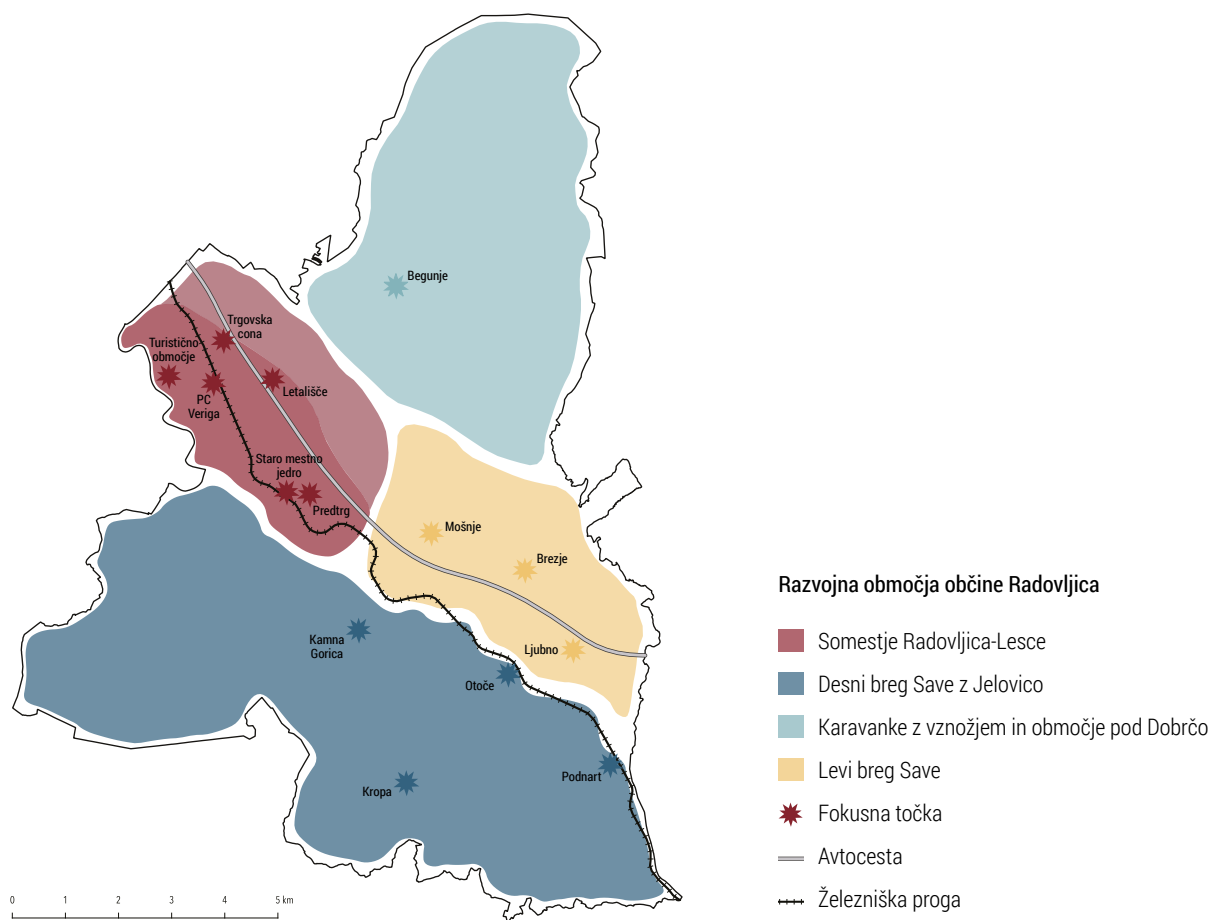
ALPSKO OKOLJE

Občina Radovljica sledi načelom trajnostnega, pametnega in proaktivnega upravljanja, gradi na pozitivnih prvinah prepoznavnosti prostora ter spoštljivem odnosu do naravnih in kulturnih danosti. Premišljeno izkoriščamo priložnosti podeželja, sončne lege, trajnostnega turizma, kmetijstva in samooskrbe.



USTVARJALNO DELO IN ZDRAV ŽIVLJENJSKI SLOG

Dostopnost in (prometna) omreženost občine ter raznolikost ponudbe lokalnih storitev in infrastrukture omogočajo vsem generacijam preprosto vsakodnevno usklajevanje dela, študija in aktivnega preživljanja prostega časa.



Slika 14 Razvojna območja občine Radovljica

3.2

Poslanstvo Občine Radovljica

Občina Radovljica v skladu z Zakonom o lokalni samoupravi zadovoljuje potrebe in interese svojih prebivalcev in izpolnjuje druge izvirne naloge, določene z zakonom. Med drugim z zagotavljanjem javnih služb, izgradnjo in vzdrževanjem infrastrukture, vzpostavljanjem spodbud ter drugimi mehanizmi v okviru svojih pristojnosti omogoča pogoje za gospodarski, prostorski in družbeni razvoj ter skrbi za varstvo okolja. V tem pogledu je uresničevanje postavljene vizije del prihodnjih nalog in poslanstva vseh občinskih struktur.

Naše glavno poslanstvo je, da z ustrojem javnih služb nadgrajujemo visoko kakovost bivanja in svojim prebivalcem omogočimo zdrav in ustvarjalen življenjski slog, gospodarstvu pa zagotavljamo konkurenčne lokalne pogoje za ustvarjanje višje dodane vrednosti.

Pri tem organi, uprava in javne službe Občine Radovljica sledijo naslednjim načelom in smeri delovanja.

> **TRAJNOSTNO IN PROAKTIVNO**

Zasledujemo trajnostno, krožno in proaktivno upravljanje razvoja in prostora, ki prispeva k ciljem ogljične nevtralnosti države, zmanjšuje ranljivost na podnebne spremembe in zagotavlja ohranjanje naravnih virov in dediščine za naslednje generacije.

> **URAVNOTEŽEN RAZVOJ**

Občina zagotavlja skladen, pravičen in sočasen razvoj vseh naselij in dejavnosti. Skrbi za ustrezno ravnotežje med potrebami mestnih in podeželskih prebivalcev ter obiskovalcev. Ohranja mrežo lokalnih služb (enote vrtcev, šol, knjižnice ...).

> **MEDOBČINSKO SODELOVANJE**

Občina nastopa kot pobudnik medobčinskega povezovanja ter krepi medobčinske funkcije in specializacijo na področjih, kjer smo močni.

> **PO MERI OBČANOV IN ČASA**

Lokalna skupnost (njeni programi in storitve ...) po meri vseh generacij in za čas nove normalnosti (po covid-19): prožna in sodobna, a pristna, strpna in vključujoča. Posamezniki se dobro počutijo v dinamičnem okolju, ker to omogoča nove rešitve za ključne družbene izzive, kot sta starajoče se prebivalstvo in neenakost.

> **VZDRŽEVANJE, NADGRADNJA IN POSODABLJANJE OBSTOJEČEGA**

Skrb za vzdrževanje in posodabljanje obstoječe družbene, okoljske in prometne infrastrukture in programov naj ima prednost pred gradnjami novih javnih objektov ter vzpostavljanjem institucij.

> **PAMETNO in RACIONALNO**

Občina vzdržno, skrbno in racionalno ravna s svojim premoženjem in proračunom. Uvajamo digitalizacijo, nove tehnologije in prakse za večjo kakovost, učinkovitost in transparentnost delovanja lokalnih služb.

3.3

Strateški in razvojni cilji

Razvojni model

Za uresničevanje vizije Občine Radovljica 2030 se na osnovi opredeljenih ključnih razvojnih izzivov prihodnji razvojni model osredotoča na 6 med seboj soodvisnih strateških ciljev in 1 presečni cilj. Pričakovani rezultati in spremembe so opredeljeni skozi merljive kazalnike strateških ciljev, izvedbeno pa skozi izvedbeni razvojni program z ukrepi in projekti.

Občina Radovljica 2030 je vrhunsko alpsko okolje, kjer preprosto združujemo bivanje z ustvarjalnim delom in zdravim življenjskim slogom.

SC1

SODOBNE IN DOSTOPNE JAVNE STORITVE ZA VSE GENERACIJE

SC2


UREJENO OKOLJE ZA PREŽIVLJANJE PROSTEGA ČASA





- > 2.900 mladih v skupini do vključno 14 let
- > Izboljšanje kazalnikov dostopnosti do vrtca, primarnega zdravstva in institucionalnega varstva starejših
- > Dvig zadovoljstva s socialnimi odnosi z 2,9 na 4


- > Dvigniti zadovoljstvo občanov z možnostjo ukvarjanja s hobiji: z ravni 3,2 na 4
- > Število kulturnih in športnih društev: ohraniti
- > Uporaba kulturne in športne infrastrukture: + 20 %
- > Indeks telesnega fitnesa otrok: dvigniti nad regijsko povprečje

- > Ohraniti obseg rabe kmetijskih zemljišč
- > 73 % delež ločeno zbranih frakcij
- > 90-98 % priključenost na čiščenje odpadnih voda v aglomeracijah nad 2000 PE
- > 100 % pokritost odmernih mest za oskrbo z vodo z UV dezinfekcijo

 **UKREP 1.1**
Nadgradnja mreže socialnih storitev

 **UKREP 1.2**
Spodbudno okolje za varstvo, izobraževanje in odraščanje mladih

 **UKREP 1.3**
Krepitev zdravstvene in reševalne dejavnosti

 **UKREP 1.4**
Aktivna stanovanjska politika

 **UKREP 2.1**
Uveljavljanje potenciala kulture Radovljice

 **UKREP 2.2**
Posodobitev, specializacija in oživitev prostorov kulture

 **UKREP 2.3**
Šport za vse: povezovanje in odpiranje ponudbe športa in rekreacije


 **UKREP 2.4**
Posodobitev športne infrastrukture

 **UKREP 3.1**
Trajnostno načrtovanje in urejanje prostora

 **UKREP 3.2**
Učinkovito ravnanje z odpadki

 **UKREP 3.3**
Nadgradnja sistema odvajanja in čiščenja odpadnih voda

 **UKREP 3.4**
Varovanje vodnih virov in zagotavljanje zanesljive oskrbe s pitno vodo

 **Presečni cilj: PAMETNA IN SODELJUJOČA SKUPNOST**

UKREP 7.1
Pametna skupnost

UKREP 7.2
Participativna skupnost

Slika 15 Trajnostni model razvoja Občine Radovljica 2030

SC4



NIZKOOGLJIČNA OBČINA

- > Znižanje izpustov CO₂ z 435.908 kg/TJ
- > 30 % zmanjšanje uporabe avtomobilov za dnevno mobilnost
- > Znižanje števila prometnih nesreč z 162 (2020)
- > Povečanje inštalirane moči sončnih elektrarn z 1.125 kW (2017)

SC5



ZELENA TURISTIČNA DESTINACIJA

- > Podpora prebivalcev razvoju turizma: 82% ohraniti
- > Celoletna zasedenost: z 18 % na 30 % X-V
- > Dvig dodane vrednosti v panogi l-gostinstvo
- > Obisk MRO: 30 % rast

SC6



PROSTOR ZA PODJETNE IN USTVARJALNE LJUDI

- > Koefficient razvitosti občine, - 20 mest
- > 40 podprtih podjetniških iniciativ
- > Povečanje dodane vrednosti/zaposlenega
- > Ohraniti 277 aktivnih kmetij



UKREP 4.1

Trajnostno načrtovanje in upravljanje mobilnosti



UKREP 4.2

Posodabljanje cestne in železniške infrastrukture



UKREP 4.3

Infrastruktura za trajnostno mobilnost



UKREP 4.4

Energetsko učinkovita in napredna občina



UKREP 5.1

Načrtovanje in upravljanje turistične destinacije Radovljica



UKREP 5.2

Razvoj produktov, kadrov in mikrodestinacij



UKREP 5.3

Revitalizacija kulturne dediščine



UKREP 5.4

Nadgradnja kakovosti in upravljanja javne turistične infrastrukture



UKREP 6.1

Občinski karierno-podjetniški ekosistem



UKREP 6.2

Usmerjen razvoj in revitalizacija obstoječih poslovnih lokacij



UKREP 6.3

Okrepitev lokalne pridelave in izboljšanje oskrbe podeželja



UKREP 6.4

Digitalna infrastruktura

UKREP 7.3

Upravljanje športne, kulturne in druge družbene infrastrukture

UKREP 7.4

Krepitev medobčinskih funkcij in sodelovanja

- > Dvig števila elektronskih vlog v občinski upravi (574 leta 2020)
- > Rast števila pobud za participativni proračun (108 leta 2020)





4

**RAZVOJNI
PROGRAM
Z UKREPI IN
PROJEKTI**

4 Razvojni program z ukrepi in projekti

V tem poglavju je predstavljen program izvajanja po šestih strateških in enem presečnem cilju. V uvodu v vsako strateško področje je podana strategija ukrepanja in opisana pričakovana sprememba, ki jo želimo doseči do leta 2030.

Podrobneje so z izhodiščno in končno ciljno vrednostjo opredeljeni merljivi kazalniki za spremljanje rezultatov ciljev kot tudi konkretnih učinkov na ravni posameznih ukrepov. Kazalnik za leto 2030 običajno prikazuje ciljno, v posameznih primerih pa tudi kumulativno vrednost.

Znotraj sedmih področij je opredeljenih več smeri ukrepanja. Za vsak ukrep so podane splošne usmeritve ter indikativni nabor projektov in aktivnosti, kot so prepoznani v trenutku priprave programa. Seznam projektov in aktivnosti ni dokončen in se bo tekom izvajanja programa z novimi spoznanji, potrebami in okoliščinami lahko spreminjal, nadgrajeval in dopolnjeval. Lokacije izvajanja ukrepa so označene s simbolom:



kadar se ta izvaja v somestju Radovljica-Lesce in



kadar gre za izvajanje na podeželju in v naravnem okolju.

Vsak projekt je ovrednoten po stopnji pomembnosti z ocenami od 1 do 3. Stopnja pomembnosti dodatno osredotoča razvojni program in usmerja njegovo izvajanje, pri čemer posamezna stopnja pomeni:

- 1** zelo pomemben in nujen projekt za doseg ciljev razvojnega programa;
- 2** pomemben projekt za doseganje ciljev razvojnega programa, za njihovo realizacijo bo pomembno pridobivanje dodatnih virov financiranja izven občinskega proračuna;
- 3** manj pomemben projekt, njegova izvedba v naslednjih 10 letih ni ključna za uresničevanje ciljev in se lahko odloži, če zanj niso izpolnjeni pogoji ali pridobljeni finančni viri.

Vsak projekt je opredeljen tudi glede na raven projekta z vidika pristojnosti in vrsto oz. značaj projekta. V ta namen so v nadaljevanju dokumenta uporabljene naslednje okrajšave:

A | ZA RAVEN PROJEKTA

- O** Občinski
- R** Regijski
- N** Državni
- Z** Zasebni
- D** Drugo

B | ZA VRSTO PROJEKTA

- I** Investicijski
- V** Investicijsko vzdrževanje
- MP** Mehki projekt
- TP** Tekoča programska poraba
- U** Organizacijski, sistemski, upravljavski

Strategija

- > Posodabljamo, približujemo podeželju in novim potrebam ter medgeneracijsko povežujemo javne storitve.
- > Ohranjamo in vzdržujemo obstoječo lokalno mrežo družbene infrastrukture.
- > Izboljšujemo dostopnost do prve stanovanjske rešitve in bivanjske oskrbe starejših.
- > Ohranjamo varno in medgeneracijsko solidarno skupnost.

Rezultat

Sodobni, prilagodljivi ter časovno in cenovno dostopni vrtci, mladinski, socialnovarstveni in zdravstveni programi so pogoj za kakovostno in enostavno organiziranje življenja vseh generacij. Njihov temelj bo medgeneracijsko in medinstitucionalno povezovanje, podprto z učinkovito lokalno mrežo javnih, zasebnih in civilnih skupnostnih storitev in družbene infrastrukture. V ta namen bomo razširili zmogljivosti vrtca ter ohranjali in posodobili mrežo podružničnih osnovnih šol. Obstoječe, med različne institucije in društva razpršene oblike storitev za ranljive skupine bomo medsebojno bolje uskladili in nadgradili z mobilnim socialnim servisom, digitalnimi storitvami in medgeneracijskim centrom. Programi bodo še naprej temeljili na spodbujanju strpnosti, pravičnosti in vključevanja. Bistveno je treba izboljšati dostopnost do storitev primarnega zdravstva in različnih oblik oskrbe starejših. Nova stanovanjska politika bo ohranjala demografsko vitalnost mesta in podeželja.

4.1

Strateški cilj 1: Sodobne in dostopne javne storitve za vse generacije



Kazalniki rezultata	Enota	Vir	Izhodišče	2030
Kr1.1 Mladi do vključno 14. leta starosti: ohraniti	Število	SURS, 2020, H2	2.868	2.900
Kr1.2 Dostopnost javnih storitev:				
Kr1.2.1 Otroci od 1. do 5. leta vključeni v vrtec	%	SURS, 2019/2021	85 %	^
Kr1.2.2 Dostopnost splošnega in otroškega zdravnika	Indeks povprečnega količnika timov/normativ	Lasten preračun iz podatkov ZZSZ, 1. 11. 2021	142 (splošni) 206,5 (pediater)	∇
Kr1.2.3 Pokritost potreb v domu starejših za območje UE Radovljica/ Občine Radovljica	% mest v domu starejših glede na obseg prebivalcev, starih 65 let in več	Lasten preračun na podlagi podatkov SSZS in SURS	3,53 % / 5,16%	6 % / 9 %
Kr1.3 Zadovoljstvo občanov s socialnimi odnosi	Ocena 1–4	Anketa med občani, 2021	2,9/4	^

SC1



SODOBNE IN DOSTOPNE JAVNE STORITVE ZA VSE GENERACIJE



UKREP 1.1

Nadgradnja mreže socialnih storitev

+ 200
institucionalnih
namestitev za starejše



UKREP 1.2

Spodbudno okolje za varstvo, izobraževanje in odraščanje mladih

+ 4
prenove šol



UKREP 1.3

Krepitev zdravstvene in reševalne dejavnosti

+ dodatni
zdravstveni programi



UKREP 1.4

Aktivna stanovanjska politika

+ 10 %
povečanje fonda neprofitnih
stanovanj v lasti Občine

Ukrepi

- > **Ukrep 1.1** Nadgradnja mreže socialnih in oskrbnih storitev
- > **Ukrep 1.2** Spodbudno okolje za varstvo, izobraževanje in odraščanje mladih
- > **Ukrep 1.3** Krepitev zdravstvene in reševalne dejavnosti
- > **Ukrep 1.4** Aktivna stanovanjska politika

4.1.1

Nadgradnja mreže socialnih in oskrbnih storitev



Usmeritev: Z boljšo koordinacijo obstoječih socialnovarstvenih, zdravstvenih in drugih služb in programov ter nadgradnjo obstoječih in uvajanjem novih modelov oskrbe izgrajujemo celovit sistem javnih, prostovoljskih in tržnih storitev za oskrbo ranljivih skupin v občini. Vse z namenom, da starejši in osebe s posebnimi potrebami čim dlje kakovostno bivajo v svojem domačem okolju, mladi pa ostajajo na podeželju.

Predvideni okvirni projekti in aktivnosti

- 1.1.1. Vzpostavitev koordinacije služb** in drugih ponudnikov storitev na področju socialnega varstva, zdravja, varstva in izobraževanja otrok in odraslih ter varnosti z namenom usklajevanja letnih programov in storitev, zagotavljanja sinergij prostovoljske mreže in medgeneracijskih programov, kontinuiranega posodabljanja vsebin, izboljšanja dostopnosti in učinkovitejšega izvajanja storitev v mestu in na podeželju. (1, O, U)
- 1.1.2. Mobilni in digitalni socialni servis** za oskrbo podeželja, starejših, invalidov in drugih ranljivih skupin. Gre za integralni, medinstitucionalni in mobilni način izvajanja storitev socialne oskrbe v lokalnem okolju, v katerega se vključujejo institucionalni partnerji kot tudi društva in prostovoljci. Prehod na mobilni socialni servis bo izpeljan v povezavi z mikromobilnostjo v več fazah: i) analiza potreb, obstoječih storitev in vrzeli ter zasnova rešitev, ii) pilotni projekt, iii) fazni razvoj. (1, O, MP)

»»» **Mobilni socialni servis**, ki ga dopolnjujejo digitalne storitve, nadgrajuje obstoječe storitve pomoči na domu in Prostoferja ter druge medgeneracijske storitve. S pomočjo prostovoljcev in socialnega podjetništva jih v medgeneracijski simbiozi razširja ne samo na starejšo, ampak tudi na preostalo populacijo ranljivih skupin (mladi, osebe s posebnimi potrebami ...). Mobilni socialni servis tako pokriva področje socialnih storitev, prevozov, oskrbe, pomoči na domu, izvajanja različnih oblik administrativne in druge pomoči za ranljive skupine na domu.

- 1.1.3. Medgeneracijski center Radovljica:** i) preureditev in opremljanje večnamenskih prostorov v nekdanji knjižnici za potrebe programov mladih, aktivnih in starejših generacij (obstoječi mladinski center, PUM, Medgeneracijski center), ii) mobilni programi medgeneracijskega centra na podeželju, iii) informacijska točka za mlade in starejše. (2, O, I)
- 1.1.4. Širjenje ponudbe različnih oblik bivanja in varstva starejših in oseb s posebnimi potrebami**
 - 1.1.4.1. Enota doma starejših: vzpostavitev dislocirane enote doma starejših J. Benedika v Kamni Gorici (aktivacija opuščene objekta Doma M. Langusa), katere investitor je država. (1, N, I)
 - 1.1.4.2. Zagotavljanje pogojev v prostorskih aktih občine za: i) podporo razvoju mreže institucionalnih in neinstitucionalnih oblik varstva in bivanjskih skupnosti za starejše oz. medgeneracijske skupnosti, ii) urejanje varovanih/oskrbovanih stanovanj s strogo namenskostjo rabe. (2, O, U)
 - 1.1.4.3. Ukrepi za izboljšanje dostopnosti do javnih objektov in programov za osebe z gibalnimi in drugimi ovirami (slepi, slabovidni ...). (2, O, V)



Usmeritev: Mladi so pomembna ciljna skupina novega razvojnega obdobja, tako z vidika dolgoročnega ohranjanja demografske vitalnosti kot z vidika ustvarjanja atraktivnega okolja za njihovo odraščanje, na podeželju in v mestu. Prenovi se iztekajoča strategija za mlade, ohranja mrežo vrtcev in šol ter zagotovi njihovo redno vzdrževanje, posodabljanje in digitalizacija. Spodbuja se večnamenska raba šolskega prostora (npr. medgeneracijsko druženje, kultura, šport). Kot pomembno aktivnost v prihodnosti vidimo tudi vključevanje razvojnih ambicij tega programa v izobraževalne vsebine vrtcev, OŠ in SŠ na območju občine.

4.1.2 Spodbudno okolje za varstvo, izobraževanje in odraščanje mladih



Predvideni okvirni projekti in aktivnosti

1.2.1. Mladinska politika: i) prenova strategije za mlade, ii) prilagoditev programa mladinskega centra novi strategiji in potrebam novih generacij. Nova mladinska politika zagotavlja pogoje za uspešno integracijo mladih v posamezne dele življenja lokalne skupnosti, predvsem pa spodbuja osamosvajanje mladih in razvoj novih programov za njihovo aktivno družbeno participacijo v lokalnem okolju, tako v mestu kot na podeželju (mobilni mladinski programi). (2, O, U)

1.2.2. Organizacija vrtcev in osnovnih šol: i) ohranjanje mreže podružničnih šol in vrtcev, ii) novelacija šolskih okolišev skladno z demografskimi in infrastrukturnimi razmerami (prednostno opredelitev šolskega okoliša OŠ Staneta Žagarja Lipnica na območje celotne Lipniške doline), iii) časovno prilagajanje urnika in programov varstva otrok potrebam staršev, iv) prenos dobre prakse lokalne oskrbe v Vrtcu Radovljica na vse OŠ v občini, v) vključevanje drugih lokalnih razvojnih vsebin v izobraževalne programe. (1, O, U)

1.2.3. Posodabljanje prostora za varstvo otrok in osnovno šolo

1.2.3.1. Vrtec Radovljica: dograditev enote vrtca v Radovljici z razvojno ambulanto. (1, O, I)

1.2.3.2. PŠ Mošnje: novogradnja šole s sočasno preureditvijo zunanjih površin in rekonstrukcijo Kulturnega doma Mošnje. (2, O, I)

1.2.3.3. PŠ Ovsišče: posodobitev, energetska sanacija. (1, O, I)

1.2.3.4. PŠ Ljubno: posodobitev, energetska sanacija. (1, O, I)

1.2.3.5. OŠ Antona Janše: ureditev dodatnih prostorov v mansardi in energetska sanacija. (2, R, I)

1.2.4. Vzdrževanje vrtcev, osnovnih šol in glasbene šole, vključno s posodabljanjem notranjosti, zunanjih igrišč, prometne ureditve in digitalne opremljenosti. (1, O, V)

Območja izvajanja ukrepa: Občina Radovljica

Povezani ukrepi: 1.4, 6.1.

Usmeritev: Z namenom sledenja cilju zdravega načina življenja, potrebam staranja prebivalstva in krepitvi odpornosti in pripravljenosti na podnebne spremembe in globalne zdravstvene krize bo zdravstveni dom težil k širjenju primarnih zdravstvenih storitev, Občina Radovljica pa k vzpostavljanju boljših infrastrukturnih zmogljivosti za nujno medicinsko pomoč in reševalno dejavnost. Slednja lahko v sodelovanju z letališčem Lesce podpre potrebe širšega prostora Zgornje Gorenjske. Posebna pozornost se skupaj z drugimi ukrepi tega programa nameni preventivi in spodbujanju ljudi h gibanju in zdravemu načinu življenja.

4.1.3 Krepitev zdravstvene in reševalne dejavnosti



Predvideni okvirni projekti in aktivnosti

1.3.1. Dostopnost primarnega zdravstva: i) načrtovanje in pridobivanje dodatnih programov in kadrov družinskega zdravnika, otroškega in šolskega zdravnika, zobozdravstva in patronažne službe, ii) pridobivanje specialističnih programov (npr. fizioterapij, rehabilitacijski programi, razvojna ambulanta, psihološka/psihiatrična pomoč za mlade), iii) krepitev preventivne dejavnosti. (1, O, U)

1.3.2. Regijska bolnišnica: Občina Radovljica v primeru izbora Radovljice za lokacijo regijske bolnišnice zagotavlja: i) ustrezne prostorske akte, ii) ureditev priključevanja lokalne infrastrukture na območja in iii) usmerjanje razvoja spremljajočih dejavnosti in urejanja prostora v vplivnem območju, medtem ko je investitor v bolnišnico in komunalno opremljanje bolnišnice Republika Slovenija. (1, N, I)

1.3.3. Regijski reševalni center Radovljica: Izgradnja sodobnega reševalnega centra na enem mestu za potrebe civilne zaščite, gasilske službe, gorsko-reševalne službe, policije in nujne medicinske pomoči ob povezovalni cesti v Radovljici. Do leta 2030 je predvidena 1. faza izvedbe. (2, R, I)

1.3.4. Nadgradnja pokopališke in pogrebne javne službe. Pokopališka dejavnost obsega upravljanje in urejanje pokopališč in je v pristojnosti občin, ki z odlokom predpišejo pokopališki red, v katerem podrobneje določijo izvajanje pogrebne in pokopališke dejavnosti.

1.3.4.1. Sistemska ureditev pokopališke gospodarske javne službe, vključno z digitalizacijo katastrov preostalih manjših pokopališč. (1, O, U)

1.3.4.2. Pokopališče Begunje: ureditev novega pokopališča in poslovnih vežic. (3, O, I)

Območja izvajanja ukrepa: Občina Radovljica



Povezani ukrepi: 1.1, 3.1

4.1.4

Aktivna stanovanjska politika



Usmeritev: Izvede se prenova stanovanjske politike Občine Radovljica s ciljem: i) izboljšanja dostopnosti mladih generacij do cenovno sprejemljivih, a kakovostnih stanovanjskih rešitev, ii) okrepitve demografske in razvojne vitalnosti mesta in podeželja, iii) večje izkoriščenosti obstoječega stavbnega fonda, razvrednotenih območij, objektov kulturne dediščine ter nezazidanih stavbnih zemljišč, iv) pritegovanja kadrov v ključne sektorje rasti (zdravstvo, tehnološka podjetja, turizem in gostinstvo ...). Namen Občine Radovljica je povečevati lasten fond neprofitnih stanovanj (op. leta 2020 ima Občina Radovljica 166 neprofitnih najemnih stanovanj) in spodbuditi javne in zasebne partnerje k aktiviranju stavbnih območij, opredeljenih v obstoječem prostorskem aktih. Na ta način želimo povečati konkurenčnost ponudbe različnih oblik sodobne stanovanjske gradnje še zlasti za mlade in različne sodobne oblike medgeneracijskega bivanja.

Predvideni okvirni projekti in aktivnosti

1.4.1. Stanovanjski program: prenova stanovanjske politike skladno z zgornjimi usmeritvami. (1, O, U)

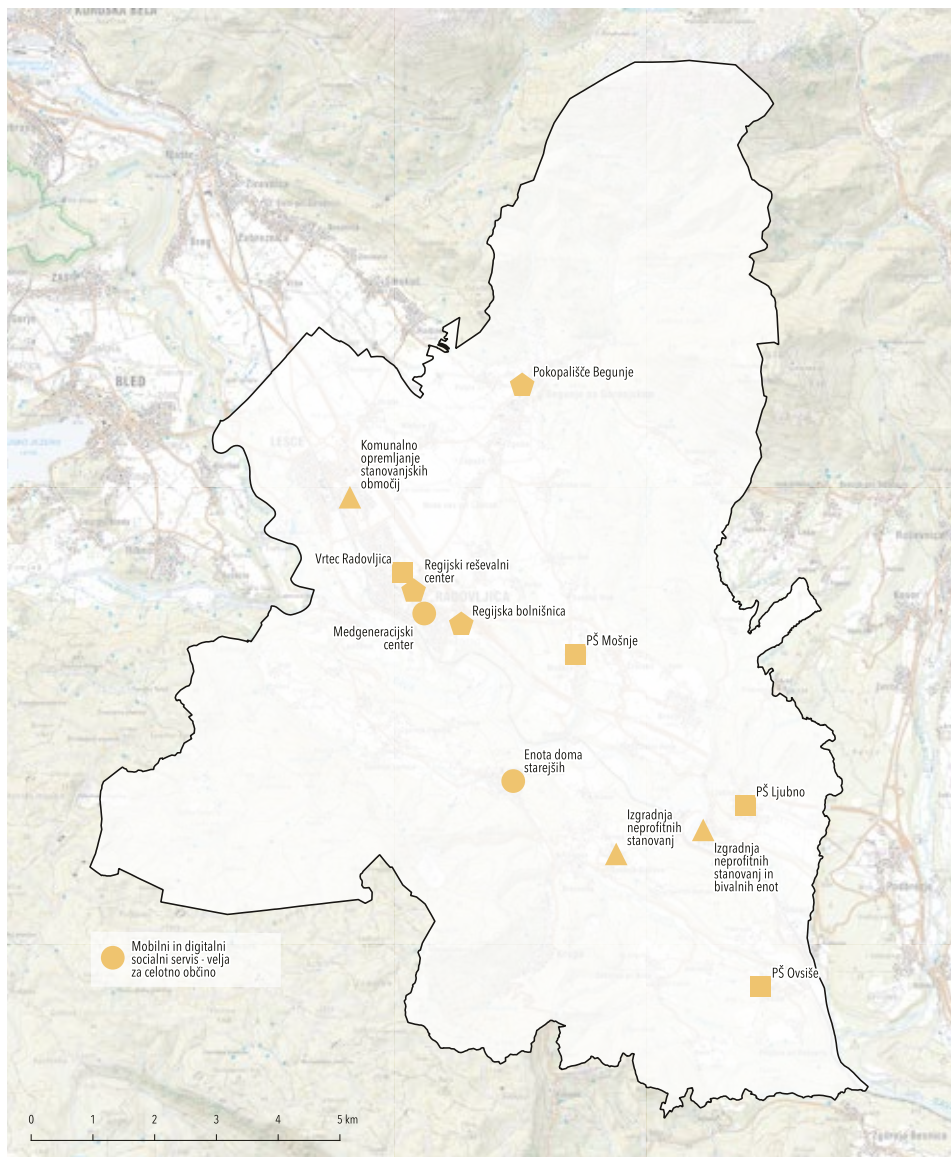
1.4.2. Izgradnja občinskih neprofitnih stanovanj, stanovanj za mlade in kriznih bivalnih enot: i) objekt Posavec (6 stanovanj, 10 bivalnih enot), ii) objekt Srednja Dobrava (4–5 stanovanj za mlade družine), iii) skladno s finančnimi možnostmi nakup stanovanj, objektov, lokacij in/ali urbanistična zasnova manjše sodobne medgeneracijske soseke na območju občine. (2, O, I)

1.4.3. Komunalno opremljanje stanovanjskih območij, opredeljenih z obstoječimi OPPN-ji: i) Občina Radovljica zagotovi zemljišča in komunalno opremo za eno lokacijo, za katero se po preveritvi izkaže interes za sovlaganja Stanovanjskega sklada RS, ii) izgradnja potrebne priključne oz. navezovalne infrastrukture za preostala območja OPPN-jev za stanovanjsko gradnjo, kjer komunalno opremljanje skladno s programom opremljanja praviloma izvajajo investitorji. (3, D, I)

Območja izvajanja ukrepa: Občina Radovljica



Povezani ukrepi: 3.1



Ključni investicijski projekti v občini Radovljica do leta 2030

SC1 Sodobne in dostopne javne storitve za vse generacije

- Nadgradnja mreže socialnih in oskrbnih storitev
- Spodbudno okolje za varstvo, izobraževanje in odraščanje mladih
- ⬠ Krepitev zdravstvene in reševalne dejavnosti
- ▲ Aktivna stanovanjska politika

Kartografska podlaga: DTK50, GURS

Slika 16 Ključni investicijski projekti na področju SC 1 Sodobne in dostopne javne storitve za vse generacije v prostoru

4.2

Strateški cilj 2: Urejeno okolje za preživljanje prostega časa



Strategija

- > Nadgrajujemo obstoječo športno in kulturno infrastrukturo.
- > Posodabljam in odpiramo programe za vse, še zlasti za nove, danes manj aktivne ciljne skupine prebivalcev na območju celotne občine. Spodbujamo enakopraven dostop do kulture in umetnosti ter športa in rekreacije za lokalno prebivalstvo in obiskovalce, urbano in ruralno okolje.
- > S kulturo in športnimi aktivnostmi oživljamo mestne in vaške trge in druge javne prostore.
- > Krepimo kulturno in športno identiteto in s tem pozicijo Radovljice na Zgornjem Gorenjskem in v Julijskih Alpah ter njeno podobo v mednarodnem prostoru.

Rezultat

Raznovrstna, dostopna in kakovostna ponudba kulturnih in športnih dejavnosti je bistven element privlačnosti in kakovosti življenja v občini Radovljica. Z novimi pristopi in odmevnejšimi skupnimi projekti bodo lokalni kulturni ustvarjalci v prihodnje pritegnili nova občinstva. Športni ponudniki bodo večjo pozornost namenili odpiranju klubov, razvoju netekmovalnih programov in dogodkov za vse generacije ter predstavitvi ponudbe vadb in športnih objektov na enem digitalnem mestu. Poleg rednega vzdrževanja športne in kulturne infrastrukture bo Občina Radovljica vsaki dve leti v povprečju posodobila en objekt v mreži kulturne in knjižnične infrastrukture. Zaključena bo celovita prenova kopališča Radovljica, v Kamni Gorici pa bo smučišče s kolesarskim parkom in drugimi vsebinami preraslo v letoletni outdoor park. Z organizacijo mednarodnih dogodkov in profesionalno promocijo bomo okrepili vlogo Radovljice kot kulturnega središča Julijskih Alp, na Zgornjem Gorenjskem pa spodbujali uveljavljanje funkcije olimpijskega športnega centra.

Kazalniki rezultata	Enota	Vir	Izhodišče	2030
Kr2.1 Zadovoljstvo občanov z možnostjo ukvarjanja s hobiji	Ocena 1–4	Anketa med občani, 2021	3,2/4	^
Kr2.2 Društvena dejavnost v kulturi in športu	Število	Register društev MNZ, oktober 2021	Kultura: 49 Šport: 91	Ohraniti
Kr2.3 Uporaba kulturne in športne infrastrukture: kopališče Radovljica, kino	Uporabniki/leto	Plavalni klub, Kopališče TKR, Linhartova dvorana	17.000 22.998	+ 20 %
Kr2.4 Telesni fitness otrok	Indeks	NIJZ, 2020	55,7	^ nad regijsko povprečje

SC2



UREJENO OKOLJE ZA PREŽIVLJANJE PROSTEGA ČASA



UKREP 2.1

Uveljavljanje potenciala kulture Radovljice

+ 3

odmevnejši kulturni projekti več lokalnih partnerjev



UKREP 2.2

Posodobitev, specializacija in oživitve prostorov kulture

+ 1

posodobitev objektov kulturne infrastrukture na približno dve leti



UKREP 2.3

Šport za vse: povezovanje in odpiranje ponudbe športa in rekreacije

+

občinski športni portal / platforma



UKREP 2.4

Posodobitev športne infrastrukture

+ 2

večji športni naložbi

Ukrepi

- > **Ukrep 2.1** Uveljavljanje potenciala kulture Radovljice med novimi občinstvi, v lokalnem gospodarstvu in regiji
- > **Ukrep 2.2** Posodobitev, specializacija in oživitev prostorov kulture
- > **Ukrep 2.3** Šport za vse: povezovanje in odpiranje ponudbe športa in rekreacije
- > **Ukrep 2.4** Posodobitev športne infrastrukture

Usmeritev: S skupnimi projekti v kulturi in novimi pristopi utrjujemo obstoječi zgodovinski in kulturno-umetniški potencial ljubiteljske in profesionalne kulture občine med novimi, doslej manj aktivnimi občinstvi, v širši regiji in v sinergijah z drugimi panogami. Občino Radovljica kot kulturno središče Julijskih Alp tako razumemo kot platformo, ki spodbuja optimalno delovanje celotnega sistema kulture: izkoriščanje obstoječe mednarodne mreže v kulturi, kakovostno produkcijo, enovitejšo promocijo kulture, dobro delujočo kulturno infrastrukturo ter uporabo različnih možnosti, ki jih ponuja sodobna tehnologija. Želimo doseči, da bodo vse knjižnice v občini središča znanja in širjenja bralne kulture. Na območjih, kjer knjižnice ni, bomo z bralnimi gnezdi – kotički s knjigami omogočali izpolnjevanje potrebe po znanju in branju. Da bomo lahko dosegli vse zastavljene cilje in nadgradili ponudbo, bodo potrebne okrepitve JZ TKR na področju koordinacije v kulturi, hkrati pa bo treba v naslednjem lokalnem programu upoštevati usmeritve tega programa.

Predvideni okvirni projekti in aktivnosti

- 2.1.1. Kulturno središče Julijskih Alp 2030** – platforma lokalne kulture: i) spodbujanje oblikovanja odmevnejših kulturnih projektov, v katere je vključenih več lokalnih deležnikov in ustvarjalcev v kulturi ter tudi drugih panogah (turizem, šolstvo, kmetijstvo), ii) uvajanje novih oblik kulturne ponudbe (npr. mešani abonmaji), razvoja občinstev in kulturne vzgoje, iii) skupni in novi pristopi v trženju kulture > »obrazi umetnikov« in iv) uveljavljanje novih lokacij dogodkov (npr. vrhunski dogodki v različnih krajih občine). (2, O, MP)
- 2.1.2. Posodobitev pravilnikov in razpisov za dodeljevanje občinskih spodbud na področju kulture:** i) združitev različnih razpisov na področju kulture in organizacije dogodkov za večjo preglednost, ii) prenova razpisov skladno z usmeritvami tega ukrepa. (1, O, TP)
- 2.1.3. Knjižnica** kot središče znanja in širjenja bralne kulture: i) bralna gnezda – kotički s knjigami po različnih delih občine, ii) odpiranje vseh enot knjižnic krajevnim pobudam in skrbi za domoznanstvo, iii) podaljšanje obratovalnega časa knjižnice Radovljica v večerni čas, iv) nadaljnja digitalizacija knjižnice. (2, O, TP)
- 2.1.4. Mobilni letni kino:** i) vzpostavitev in ii) izvajanje na posebnih ambientalnih lokacijah po območju občine. (3, O, MP)

Območja izvajanja ukrepa: Občina Radovljica



Povezani ukrepi: 1.1, 1.2, 2.2, 5.2, 5.3, 6.4

Usmeritev: Pestra mreža kulturne infrastrukture v mestu in na podeželju bo opredeljena z vidika primernosti za različne zvrsti kulturne ustvarjalnosti, s ciljem zagotovitve optimalnih prostorov in opreme. Dogodki in vaje kulturnih ustvarjalcev bodo tako izpeljani na ustrezni lokaciji, razvejana mreža lokacij kulturne infrastrukture pa bo poskrbela, da bo kulturni utrip čutiti po celotni občini. Občina Radovljica vzdržuje obstoječo mrežo večnamenskih kulturnih objektov in knjižnic ter v sklopu presečnega ukrepa 7.4 izboljšuje upravljanje. Poleg rednega vzdrževanja je namen ukrepa v povprečju posodobiti po en objekt kulturne infrastrukture na dve leti.

4.2.1 Uveljavljanje potenciala kulture Radovljice med novimi občinstvi, v lokalnem gospodarstvu in regiji



4.2.2 Posodobitev, specializacija in oživitev prostorov kulture



Predvideni okvirni projekti in aktivnosti

- 2.2.1. Opredelitev specializacije objektov (dvoran) javne kulturne infrastrukture** z vidika primernosti za različne zvrsti kulturne ustvarjalnosti in zagotavljanja optimalnih prostorov in opreme za posamezno zvrst (npr. Linhartova dvorana – gledališče, film ..., Radovljiška graščina – klasična glasba, dvorana v Kropi – orkestri, pevski zbori ...). (1, O, U)
- 2.2.2. Večnamenski domovi in dvorane:** i) posodabljanje, obnova oz. razširitev (Lancovo, Kropa, Podnart, Mošnje (del novogradnje PŠ Mošnje, glej 1.1.), Begunje, Ljubno, Sr. Dobrava, Linhartova dvorana ...), ii) redno vzdrževanje in posodabljanje opreme in rekvizitov na vseh lokacijah, iii) zagotovitev prostorov za delovanje kulturnih in sorodnih društev na mestnem območju. (2, O, V)
- 2.2.3. Radovljiška graščina:** i) pokritje levega atrija, ii) obnova podstrešja, iii) nadgradnja opreme in spremljajočih prostorov za kongresno-konferenčno dejavnost. (3, O, I)
- 2.2.4. Posodabljanje knjižnične mreže** skladno s sodobnimi standardi: i) nadgradnja enote Kropa, ii) preveritev možnosti prostorske nadgradnje oz. posodobitve enot Lesce, Begunje in Brezje. (2, O, I)

Območja izvajanja ukrepa: Občina Radovljica



Povezani ukrepi: 1.2, 2.1, 5.2, 5.3, 7.4

4.2.3

Šport za vse:
povezovanje in
odpiranje ponudbe
športa in rekreacije



Usmeritev: Šport in zdrav način življenja sta pomembni vrednoti občanov. Obstoječo raznovrstno javno in zasebno športno ponudbo je treba bolje povezati, uskladiti in predstaviti občanom ter dolgoročno zasnovati razvoj športa in rekreacije na način, da bo k telesni vadbi privabil vse starostne skupine, ne glede na to, ali gre za rekreacijo ali profesionalizem. Poudariti želimo multiplikativne koristi, ki jih druženje ob športu prinaša, in spodbuditi organizacijo netekmovalnih dogodkov, pri čemer bosta v ospredju pomen zdravega življenja in izkoriščanje kakovostnega odprtega in zaprtega prostora za športno aktivnost. Posebna pozornost se nameni izboljšanju dostopnosti do športa najstnikom, družinam, invalidom in starejšim. Spodbudili bomo občine Zgornje Gorenjske k skupnemu načrtovanju in h kandidaturi za organizacijo večjih športnih dogodkov z namenom uveljavljanja vloge olimpijskega športnega centra oz. regije.

Predvideni okvirni projekti in aktivnosti

- 2.3.1. Strategija športa za vse:** i) zasnova strategije skladno s cilji približevanja športnih programov in javne športne infrastrukture vsem skupinam občanom na območju celotne občine, ii) strategija bo podlaga za pripravo letnih programov športa in po potrebi iii) prilagoditev pravilnika in javnih razpisov na področju športa. (1, O, TP)
- 2.3.2. Koordinacija in posodabljanje ponudbe in ponudnikov programov športa in rekreacije** – platforma lokalnega športa: i) nadgraditi koordinacijo športnih klubov, društev in zasebne ponudbe, ii) povezati in uskladiti ponudbo na enem digitalnem mestu (npr. občinski športni portal) ter promocija športa > »obrazi športa«, iii) organizirati podporo klubom in društvom pri prilagajanju programov novim potrebam in trendom ter prijavih na razpise EU/ Erasmus in Fundacije za šport. (2, O, U)
- 2.3.3. Olimpijski športni center Zgornje Gorenjske:** i) okrepitev vloge Občine Radovljica kot pobudnika za skupno načrtovanje občin Zgornje Gorenjske na področju športa in rekreacije (infrastrukture, programov, trenerskega kadra) ter uveljavitev Zgornje Gorenjske kot športne regije, ii) kandidatura Radovljice in sosednjih občin za gostovanje manj zahtevnih, a odmevnih mednarodnih dogodkov na nižji ravni, iii) spodbujanje organizacije netekmovalnih dogodkov. (3, R, MP)

Območja izvajanja ukrepa: Občina Radovljica



Povezani ukrepi: 1.1, 1.2, 2.4, 5.2

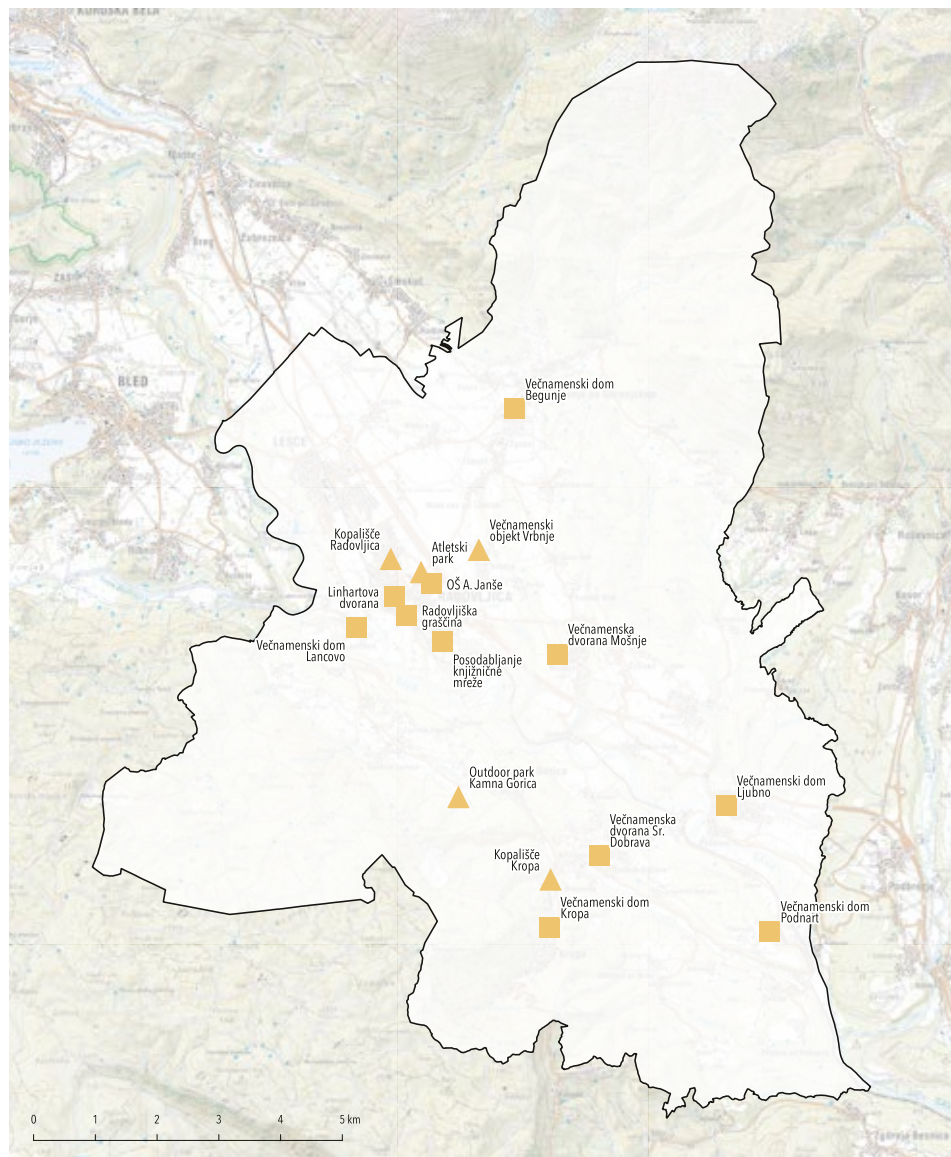
Usmeritev: Občina je s površino odprtih in pokritih športnih površin na prebivalca nad slovenskim povprečjem, zato se prioriteto usmerja v kakovostno vzdrževanje in učinkovitejše upravljanje (del presečnega ukrepa 7.4) obstoječe mreže športnih objektov in igrišč, vključno z otroškimi igrišči. Med večjimi naložbami je treba izpostaviti dokončanje prenove kopališča Radovljica, ureditev celoletnega outdoor parka na smučišču v Kamni Gorici in vlaganja v nadgradnjo pogosto podhranjenih spremljajočih tehničnih prostorov (garderobe, tribune, sanitarije ...) športnih objektov. Posebna pozornost se nameni posodabljanju športnih naprav in opreme, ki je prilagojena tudi osebam s posebnimi potrebami, invalidom in starejšim.

4.2.4 Posodobitev športne infrastrukture



Predvideni okvirni projekti in aktivnosti

- 2.4.1. Kopališče Radovljica**, 2. faza: i) dokončanje posodobitve, pokritje, razširitev za namene terapevtskega bazena, ii) izboljšanje dostopnosti za občane in rekreacijo. (1, 0, I)
- 2.4.2. Celoletni večnamenski outdoor park na smučišču Kamna Gorica** (fazna izvedba): i) gorsko-kolesarski park, ii) posodobitev smučišča in zasneževanja, iii) tek na smučeh, iv) razvoj spremljajoče ponudbe. (2, 0, I)
- 2.4.3. Vzdrževanje in nadgradnja javne športne infrastrukture in otroških igrišč:** pokrite in odprte športne površine, vključno z otroškimi igrišči in modernizacijo športne opreme in rekvizitov. (2, 0, V)
- 2.4.4. Urejanje spremljajočih objektov športne infrastrukture**, med drugim:
 - 2.4.4.1. Kopališče Kropa: ureditev servisnega prostora z zunanjimi površinami kopališča. (2, 0, I)
 - 2.4.4.2. Atletski park pri OŠ A. T. Linhartarja Radovljica: ureditev servisnega objekta s tribunami. (2, 0, I)
 - 2.4.4.3. Športni park Vrbnje: večnamenski spremljajoči objekt. (2, 0, I)



Ključni investicijski projekti v občini Radovljica do leta 2030

SC2 Urejeno okolje za preživljanje prostega časa

■ Posodobitev, specializacija in oživitev prostorov kulture

▲ Posodobitev športne infrastrukture

Kartografska podlaga: DTK50, GURS

Slika 17 Ključni investicijski projekti na področju SC 2 Urejeno okolje za preživljanje prostega časa



4.3

Strateški cilj 3: Trajnostno upravljanje prostora, narave in okolja vse generacije



Strategija

- > Presoja obstoječih prostorskih dokumentov z vidika trajnostnih ciljev tega programa.
- > Celostno urejamo javni prostor in zelene površine.
- > Dolgoročno zagotavljamo kakovostno vodooskrbo brez kemične obdelave.
- > Posodabljam in širim okoljsko infrastrukturo na območju občine.
- > Preprečujemo nastajanje odpadkov in poostrojemo lokalni nadzor nad pritiski na okolje in naravo.

Rezultat

Radovljica 2030 bo s presajo obstoječe in zasnovane nove, bolj trajnostne prostorske strategije omejila gradnje trgovskih centrov in spodbujala aktivno rabo kmetijskih zemljišč, varovanje kulturne krajine in biotske raznovrstnosti. Neuporaben prostor in danes nepozidana stavbna zemljišča bomo prednostno usmerjali v tehnološke in storitvene dejavnosti z visoko dodano vrednostjo ter stanovanjske, celoletne turistične in druge okoljsko sprejemljive dejavnosti. Celostno urejanje središč Radovljice, Lesc, Begunj in drugih naselij, zelenih javnih površin in vrtičkov bo skupaj s kakovostnim urbanističnim načrtovanjem prispevalo k ohranjanju naselbinske dediščine in identitete prostora. Kot »občina brez odpadka« bomo z lokalnim zaokroževanjem snovnih krogov, učinkovitim ravnanjem in posodabljanjem sistema ravnanja z odpadki v gospodinjstvih, šolah in podjetjih preprečevali nastajanje odpadkov. Z nadaljnjo izgradnjo omrežja za odvajanje in čiščenje odpadnih voda, izboljšavami vodovodnega omrežja, okrepljenimi nadzornimi sistemi in okoljskim ozaveščanjem bomo zmanjšali pritiske na okolje in ohranjali vodne vire. Podprli bomo vsaj eno iniciativo zelene soseske.

Kazalniki rezultata	Enota	Vir	Izhodišče	2030
Kr3.1 Obseg kmetijskih zemljišč v uporabi	km ²	KGZS, zbirne vloge za subvencije, 2020 (po sedežu bivališča nosilca KMG)	23,8	Ohranjanje
Kr3.2 Delež ločeno zbranih frakcij	%	SURS, 2019	64 %	73 %
Kr3.3 Priključenost na ČN: i) v aglomeracijah nad 2000 PE, ii) v velikih aglomeracijah Radovljica in Zgoša	% prebivalstva	Občina Radovljica, 2021	69,91 % 90,73 %	90 % 98 %
Kr3.4 Pokritost odmernih mest v aglomeracijah za oskrbo s pitno vodo z UV dezinfekcijo	%	Komunala Radovljica, 2021	66,3 %	100 %

SC3



TRAJNOSTNO UPRAVLJANJE PROSTORA, NARAVE IN OKOLJA



UKREP 3.1

Trajnostno načrtovanje in urejanje prostora

+ presoja prostorskih dokumentov
z vidika trajnostnih ciljev razvojnega programa



UKREP 3.2

Učinkovito ravnanje z odpadki

certifikat
ZERO WASTE / občina brez odpadkov



UKREP 3.3

Nadgradnja sistema odvajanja in čiščenje odpadnih voda

+ komunalno
opremljene aglomeracije nad 2000 PE



UKREP 3.4

Varovanje vodnih virov in zagotavljanje zanesljive oskrbe s pitno vodo

-
vodovodne izgube

Ukrepi

- > **Ukrep 3.1** Trajnostno načrtovanje in urejanje prostora
- > **Ukrep 3.2** Učinkovito ravnanje z odpadki
- > **Ukrep 3.3** Nadgradnja sistema odvajanja in čiščenja odpadnih voda
- > **Ukrep 3.4** Varovanje vodnih virov in zagotavljanje zanesljive oskrbe s pitno vodo

Usmeritev: Skladno z vizijo vrhunškega alpskega okolja, paradigmo trajnostnega razvoja in pričakovanji občanov je s tem ukrepom predvidena še večja skrb za trajnostno prostorsko politiko, celostno urejanje urbanega prostora in vaških jeder, javnih zelenih površin, urbanih vrtov in zelenih koridorjev med mestom, naselji in zaledjem. Spodbuditi želimo pobude občanov in civilne družbe, s katerimi v naravi izboljšujemo biotsko raznovrstnost in habitate čebel, v urbanem prostoru pa uvajamo konkretne bolj trajnostne bivanjske rešitve. V skladu s pristojnostmi Občina Radovljica krepi nadzor in z novimi pristopi ozavešča prebivalce o odgovornem okoljskem ravnanju, lastnike objektov pa o ustreznih oblikah prenove objektov in urejanja zunanjega prostora.

4.3.1 Trajnostno načrtovanje in urejanje prostora



- »» **Ključne usmeritve pri preveritvi prostorskih aktov:** i) ohranjanje aktivnih kmetijskih zemljišč, kulturne dediščine, biotske pestrosti in naravnih virov, ii) omejevanje gradnje trgovskih centrov, spodbujanje malih trgovin v središčih naselij, iii) usmerjanje namembnosti obstoječih nepozidanih stavbnih zemljišč v: a) storitvene, poslovne in tehnološke dejavnosti z višjo dodano vrednostjo, b) kakovostno organizirano stanovanjsko gradnjo in razpršene nove oblike bivanja starejših, c) celoletne turistične namestitvene zmogljivosti in drugo spremljajočo ponudbo, d) trajnostno kmetijsko prakso in kmetijsko predelavo, vse brez negativnih vplivov na okolje.
- »» **Glavni cilj je trajnostni prostorski razvoj, ki zasleduje:** i) racionalno rabo prostora za posamezne dejavnosti, ii) skladno urbanistično in krajinsko podobo ter visoko kakovost arhitekturnih rešitev, iii) zadostni obseg zelenih površin in koridorjev, iv) urejanje in oživljanje trgov in naselbinskih središč kot prostorov za srečevanje in druženje občanov in obiskovalcev, v) dvig demografske vitalnosti podeželskih območij.

Predvideni okvirni projekti in aktivnosti

3.1.1. Trajnostno prostorsko načrtovanje: i) priprava strokovnih podlag – presoja ustreznosti opredeljenih namembnosti in pogojev gradnje v obstoječih prostorskih dokumentih občine z vidika novih razvojnih okoliščin, potreb in naštetih trajnostnih usmeritev; ii) izdelava študij nosilne zmogljivosti turistične in druge rabe na občutljivih območjih naravnih vrednot in kulturne dediščine občine, najmanj za reko Savo; iii) posodobitev veljavnega občinskega prostorskega načrta. (1, 0, U)

3.1.2. Celostno urejanje mestnih in vaških središč

3.1.2.1. Radovljica: prometna preureditev širšega upravnega središča z Gorenjsko in Kranjsko cesto v več fazah. Povezano tudi z morebitno prenovo avtobusne postaje, *glej 4.3.4.* (2, 0, I)

3.1.2.2. Lesce: celostna ureditev starega vaškega jedra in središča pri železniški postaji in križišč ob Alpški cesti, ki vključuje: i) načrtovanje in ii) fazno izvedbo. Povezano s prenovo železniške infrastrukture, *4.2.1.* (2, 0, I)

3.1.2.3. Begunje: celostna ureditev trga in prometa v središču naselja, ki vključuje: i) načrtovanje in ii) fazno izvedbo. Povezano tudi s prestavitvijo državne ceste, *glej 4.2.2.* (2, 0, I)

3.1.2.4. Preostala vaška in naselbinska jedra: prostorsko-ureditveni ukrepi, povezani tudi z umirjanjem prometa v naseljih in razvojem mikrodestinacij ter priprava strokovnih podlag za urejanje vaških jeder (pilotno za naselja Hraše, Hlebce in Studenčice). (2, 0, I)

3.1.3. Celostno urejanje zelenih površin in varstvo narave

3.1.3.1. Zelene javne površine kot odprt javni prostor: i) obnavljanje obstoječih zelenih javnih površin, ii) vzpostavljanje novih zelenih površin, visokih dreves/ drevoredov, zelenih streh, kjer je to smiselno. (1, 0, V)

3.1.3.2. Urbani vrtovi: i) pregled stanja in lastniških razmerij na večjih območjih vrtov, ii) priprava usmeritev za lastnike in uporabnike za bolj celostno urejanje, iii) pridobitev dodatnih občinskih površin za skupnostne urbane vrtove. (2, 0, MP)

3.1.3.3. Nadgradnja urbane opreme in usmerjevalnega sistema. (3, 0, V)

3.1.3.4. Grajski park Radovljica: celostna prenova parka s ciljem ohranjanja odprte javne zelene površine in prostora za dogodke. Povezano z urejanjem mirujočega prometa, *glej 4.3.3.* (3, 0, I)

3.1.3.5. Ohranjanje čebel, kulturne krajine in biotske raznovrstnosti: i) spodbujanje sajenja avtohtonih in medovitih rastlin, ohranjanje cvetočih nepokošenih zelenic in obcestnih pasov, ii) kontinuirano ozaveščanje o pomenu čebel in opraševalcev, iii) lokalne spodbude za ohranjanje in širjenje čebelarstva, iv) podpora pilotnim projektom ohranjanja kulturne krajine, biodiverzitete, obnove manjših habitatov in akcij proti invazivnim tujerodnim vrstam, v) preveritev potrebe po vzpostavljanju dodatnih varovanih območij narave v občini. (2, 0, MP)

3.1.3.6. Zelena soseska: podpora pilotnemu projektu večstanovanjske skupnosti, ki izrazi interes za sočasno uvedbo več ukrepov za zeleni prehod (npr. skupinsko kompostiranje, sončne elektrarne, polnilnice za e-vozila, kolesarnice, zasaditve z medovitimi rastlinami, urbani čebelnjaki ...). (2, 0, I)

3.1.3.7. Renaturacija opuščene deponije na Črnicu za namene rekreacije in društvenih dejavnosti v naravnem okolju. (3, 0, I)

3.1.4. Okrepitev ozaveščanja in lokalnega nadzora

3.1.4.1. Lokalni nadzor nad onesnaževanjem: i) razširitev pooblastil redarske službe za nadzor nad odlaganjem odpadkov, opuščeni vozili, nelegalno gradnjo na kmetijskih in gozdnih površinah, oglaševanjem ..., ii) okrepitev nadzora. (1, 0, U)

3.1.4.2. Lokalni nadzor nad vodotoki: redno pregledovanje stanja brežin vodotokov in obveščanje pristojnih državnih služb o nevarnostih. (1, 0, U)

3.1.4.3. Lokalni ukrepi za zmanjšanje emisij in kvarnih dejavnikov na okolje in prostor (1, 0, MP)

3.1.4.4. Priročniki, primeri dobrih praks in akcije za ozaveščanje občanov in investorjev o oblikovanju prostora, objektov, okolice in krajine skladno s prostorskimi akti. (1, 0, MP)



4.3.2 Učinkovito ravnanje z odpadki



Usmeritev: Ukrepi sledi strategiji »občine brez odpadkov« (zero waste), zato vključuje projekte in akcije, ki preprečujejo nastajanje odpadkov in spodbujajo učinkovito ravnanje z nastalimi odpadki in njihovo pripravo za ponovno rabo. Izboljšati želimo kakovost in obseg recikliranja ter čim bolj lokalno zapirati snovne kroge po načelih krožnega gospodarstva. To bo skupaj z naložbami v posodobitev infrastrukture in sistema za ravnanje z odpadki prispevalo k zmanjšanju količin odpadkov, ki se odlagajo na deponijo.

Predvideni okvirni projekti in aktivnosti

3.2.1. Občina brez odpadkov


3.2.1.1. Ozaveščanje in uvedba režimov za: i) odgovorno nakupovanje za zmanjšanje embalaže za enkratno uporabo in nastajanja drugih odpadkov, ii) osnovne šole, javne ustanove in prireditve brez plastenk in druge embalaže za enkratno uporabo, iii) promocijo kompostiranja v individualnih in večstanovanjskih objektih, iv) izboljšanje kakovosti sortiranja, v) umik košev za odpadke iz naravnega okolja, razen na organiziranih lokacijah, in drugi podobni ukrepi. (1, 0, TP)

3.2.1.2. Projekti in akcije lokalnega zapiranja snovnih krogov: i) zbiranje in razdeljevanje odvečnih obrokov vrtca, šole in gostinstva, ii) nadgradnja dejavnosti in širitev obsega centra ponovne uporabe Štacuna Brvač ter podpora podobnim projektom (npr. zero waste drogerija, živila ...) (2, 0, MP)

3.2.2. Zbirni center Radovljica: nadgradnja. (2, 0, I)

3.2.3. Zbirni center Lipniška dolina pri ČN Kropa: izgradnja in vzpostavitev v primeru potreb, pospešene pozidave, razvoja turizma in gospodarske dejavnosti na območju Lipnice. (3, 0, I)

3.2.4. Nadgradnja sistema ravnanja z odpadki: posodabljanje in nadgradnja sistema sortiranja frakcij, odvoza in eko otokov, vozil in tehnološke opreme, digitalizacija sistema ravnanja z odpadki. Prilagajanje režima zbiranja, posod eko otokov in njihove tehnologije posebnostim posameznih območij (npr. zgodovinska jedra). (2, 0, V)

Območja izvajanja ukrepa: Občina Radovljica 

Povezani ukrepi: 3.1, 5.1

Usmeritev: Strategija nadaljnega razvoja in nadgradnje sistema za odvajanje in čiščenje odpadnih voda v občini bo opredeljena v noveliranem operativnem programu, ki ga je treba uskladiti z ustreznimi evropskimi direktivami (Direktiva 91/271/EGS) oz. novim državnim Operativnim programom odvajanja in čiščenja komunalne odpadne vode¹² (Vlada RS, 17. 9. 2020). Vladni dokument na novo opredeljuje aglomeracije in ugotavlja, da med aglomeracije, ki niso skladne z direktivo, spada tudi aglomeracija 3753 Radovljica 2019 (aglomeracija nad 10.000 PE), zato jo uvršča na seznam ukrepov prve prioritete. Za preostale aglomeracije, kamor sodi večina še neopremljenih aglomeracij občine, pa postavlja leto 2027 kot končni rok za ureditev odvajanja in čiščenja odpadnih voda. V nadaljevanju so načrtovane aktivnosti po gravitacijskih območjih čistilne naprave oz. območjih, za katera je treba iskati nove ustrezne in racionalne rešitve. Vzporedno s širitvijo omrežja Občina Radovljica obnavlja obstoječe kanalizacijsko omrežje tam, kjer se izvajajo preнове prometne oz. druge infrastrukture.

4.3.3 Nadgradnja sistema za odvajanje in čiščenje odpadnih voda



Predvideni okvirni projekti in aktivnosti

3.3.1. Novelacija operativnega programa odvajanja in čiščenja odpadnih voda (1, 0, U)

3.3.2. Nadgradnja kanalizacijskega omrežja in centralne čistilne naprave Radovljica

3.3.2.1. Nadgradnja CČN Radovljica za 5.000 PE. (1, 0, I)

3.3.2.2. Nadgradnja in širitev kanalizacijskega omrežja aglomeracij Radovljica in Zgoša (*del Zgoša, Zapuže*). (1, 0, I)

3.3.3. Zaokrožanje kanalizacijskega omrežja ČN Kropa

3.3.3.1. Kanalizacija Kamna Gorica 1. in 2. faza. (1, 0, I)

3.3.3.2. Nadgradnja in širitev kanalizacijskega omrežja aglomeracije Kropa. (1, 0, I).

¹² <https://www.gov.si/novice/2020-09-17-odlocitve-32-redne-seje-vlade-republike-slovenije-s-podrocja-ministrstva-za-okolje-in-prostor/>

3.3.4. Ureditev kanalizacijskega omrežja in čistilnih naprav za območje Podnart-Posavec-Ljubno-Črnivec-Brezje

3.3.4.1. Izgradnja sistema čistilnih naprav skladno z noveliranim operativnim programom. (1, 0, I)

3.3.4.2. Širitev in priključevanje obstoječega kanalizacijskega omrežja v zalednih naseljih. (1, 0, I)

3.3.5. Odvajanje in čiščenje odpadnih voda v preostalih aglomeracijah pod 2.000 PE

3.3.5.1. Izgradnja manjših kanalizacijskih sistemov s skupnimi komunalnimi čistilnimi napravami. (3, 0, I)

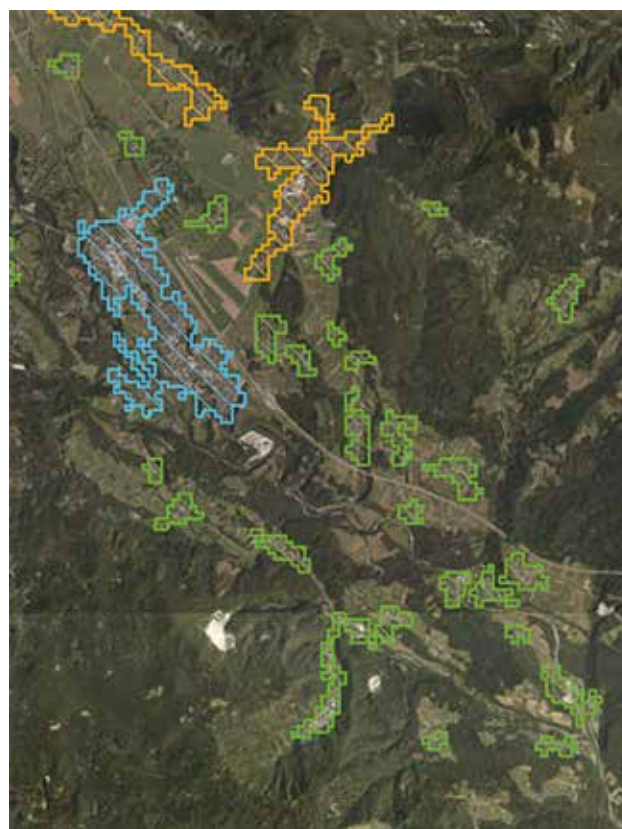
3.3.5.2. Sofinanciranje zasebnih malih čistilnih naprav (MČN). (1, 0, I)

3.3.6. Izgradnja in obnova kanalizacijskega omrežja z doslednim ločevanjem meteornih in fekalnih voda (sanacija razbremenilnikov in nadgradnja sistema zadrževanja voda) sočasno z gradnjo preostale javne infrastrukture (npr. državna in občinska prometna infrastruktura, TK in energetska omrežje ...). (1, 0, I)

Območja izvajanja ukrepa: Občina Radovljica



Povezani ukrepi: 3.1, 3.4, 4.2



- Aglomeracija Radovljica 2019 (10.970 PE)
- Aglomeracija Zgoša 2019 (2.290 PE)
- Preostale aglomeracije

Slika 18 Karta aglomeracij (Vir: Atlas okolja, ARSO)

Usmeritev: Strategija vodooskrbe in varovanja vodnih virov se podrobneje opredeli v novelaciji operativnega programa oskrbe z vodo, pri čemer sledi naslednjim usmeritvam: i) zmanjševanje vodovodnih izgub, ii) povezave treh danes samostojnih vodovodnih sistemov Radovna, Kropa in Podnart, iii) obnova vodovoda Radovna in optimizacija drugih vodnih virov (Draga), iv) ojačitve kritičnih točk na vodovodnem omrežju, v) izgradnje vodohramov, vi) izvedbe obnov vodovodov sočasno s kanalizacijo in vii) nove tehnologije obdelave.

Vzporedno s širitvijo omrežja Občina Radovljica obnavlja obstoječe vodovodno omrežje tam, kjer se izvajajo prenove prometne oz. druge infrastrukture.

Predvideni okvirni projekti in aktivnosti

3.4.1. Novelacija operativnega programa oskrbe z vodo. (1, 0, U)

3.4.2. Posodobitev upravljanja vodnih virov in vodovodnega omrežja: i) pospešeno sprejemanje nove uredbe Vlade RS za vodonosnike na območju občine in sodelovanje pri uredbi Vlade RS za varovanje vodnega vira Ovčja jama Radovna, ki se danes varuje z zastarelim odlokom, ii) uvajanje sonaravnega kmetovanja na območjih varovanja vodnih virov, iii) opuščanje kemične obdelave pitne vode in uvajanje sodobnejših tehnologij UV-filtracije,¹³ iv) vključevanje zasebnih vodovodov v javni vodovodni sistem, če je interes lastnikov, v) ureditev merilnih mest, vi) digitalizacija: širjenje telemetrijskega nadzora na ključnih točkah v omrežju, daljinsko odčitavanje števec. (1, 0, U)

3.4.3. Magistralni vodovod Radovna za vodooskrbo občin Gorje, Bled in Radovljica: i) obnova in nadgradnja vodovoda, ii) objekti za pripravo pitne vode, iii) objekt za akumulacijo pitne vode (medobčinski projekt, nosilec Občina Bled), iv) obnova vodovoda na mostu čez Savo. (1, R, I)

3.4.4. Obnove in nadgradnje vodovodnega omrežja sočasno z izgradnjo kanalizacijskega omrežja za zmanjšanje vodovodnih izgub (*op. prikazano po območjih, kot so definirana pri izgradnji kanalizacijskega omrežja*)

3.4.4.1. Obnove vodovodov na območju vodovodnega sistema 1502 Radovljica. (1, 0, I)

3.4.4.2. Obnove vodovodov na območju vodovodnega sistema 1503 Kropa (Vodovod Kamna Gorica 1. in 2. faza). (1, 0, I)

3.4.4.3. Obnove vodovodov na območju Podnart-Posavec-Ljubno-Črnivec-Brezje oz. vodovodnih sistemov 1502 Radovljica (del) in 1307 Podnart. (1, 0, I)

3.4.5. Druge naložbe v vodovode za povezovanje med vodovodnimi sistemi Krope, Radovljice in Podnarta (sočasno z izvajanjem preostalih investicij; povezava ne bo v celoti realizirana do leta 2030)

3.4.5.1. Gradnja magistralnega vodovoda Lipniška dolina (na območju naselja Lancovo). (1, 0, I)

3.4.5.2. Gradnja magistralnega vodovoda Radovljica-Ledevnica. (1, 0, I)

3.4.5.3. Preostale naložbe v povezovalne sisteme. (1, 0, I)

3.4.6. Izgradnja in obnova vodovodnega omrežja sočasno z gradnjo preostale javne infrastrukture (npr. državna in občinska prometna infrastruktura, TK in energetska omrežje) (1, 0, I)

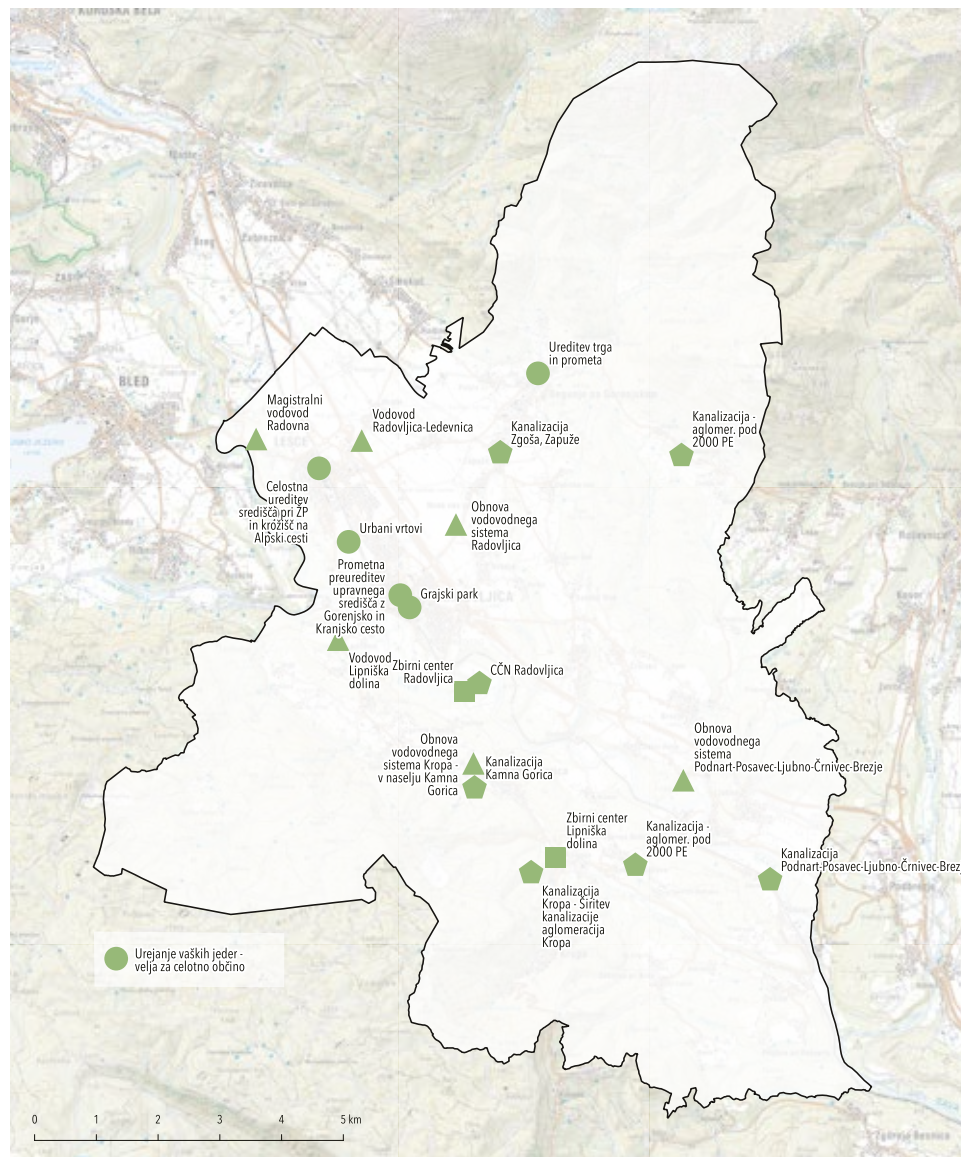
3.4.7. Optimizacija vodnih virov na območju občine, prednostno Draga. (1, 0, I)

4.3.4

Varovanje vodnih virov in zagotavljanje zanesljive oskrbe s pitno vodo



¹³ Dezinfekcija s kemičnimi sredstvi se bo uporabljala le ob izrednih razmerah (ekstremne vremenske razmere, npr. vodne ujme), drugih izrednih dogodkih in periodičnih preventivnih dezinfekcijah omrežja (npr. zastajanje vode v poletnem času).



Ključni investicijski projekti v občini Radovljica do leta 2030

SC3 Trajnostno upravljanje prostora, narave in okolja

- Trajnostno načrtovanje in urejanje prostora
- Učinkovito ravnanje z odpadki
- ◆ Nadgradnja sistema za odvajanje in čiščenje odpadnih voda
- ▲ Varovanje vodnih virov in zagotavljanje zanesljive oskrbe s pitno vodo

Kartografska podlaga: DTK50, GURS

Slika 19 Ključni investicijski projekti na področju SC3 Trajnostno upravljanje prostora, narave in okolja

Strategija

- > Vzpostavljamo pogoje za pospešen prehod občine v trajnostno mobilnost – hojo, kolesarjenje, avtobus in vlak – in zmanjšujemo vsakodnevno odvisnost od avtomobila.
- > Zagotavljamo sistematično obnovo in vzdrževanje prometne infrastrukture.
- > Smo občina, prijazna do električnih vozil.
- > Izkoriščamo sončno lego za večjo energetske samooskrbo občine, gospodinjestev in podjetij. Še naprej zmanjšujemo porabo energentov v občinskih objektih.


Rezultat


Do leta 2030 bo Občina Radovljica v sodelovanju s partnerji vzpostavila raznovrstno ponudbo »mehkih« načinov mikromobilnosti med podeželjem in somestjem Radovljica-Lesce oz. med naselji in šolami, poslovnimi conami, avtobusno in železniško postajo. Promet bo v središčih mest umirjen in omejen, parkirišča bodo ponujala možnost nadaljevanja poti peš ali z e-kolesi. Med naselji bodo vzpostavljene kolesarske in pešpoti. Občina bo nadaljevala s prenovami prometne infrastrukture in energetskimi sanacijami javnih objektov. Tudi javna razsvetljava bo energetske učinkovitejša. Turistične obrate bomo spodbudili k vzpostavitvi 100 elektro polnilnic, lokalna podjetja, individualne hiše, nakupovalna središča in podjetja pa k vgradnji sončnih elektrarn, če bo to skladno z OPN. Izvajanje ukrepov za mobilnostni in energetski prehod iz tradicionalnih v bolj zelene oblike bo skupaj z drugimi ukrepi začrtalo pot k nizkoogljični lokalni skupnosti.

4.4 Strateški cilj 4: Nizkoogljična občina




Kazalnik rezultata	Enota	Vir	Izhodišče	2030
Kr4.1 Izpusti CO2	kg/TJ	LEK, 2019, osnutek	435.908	✓
Kr4.2 Uporaba avtomobila za pot v šolo in na delo	%	CPS Radovljica, anketno, 2016	76 %	-30 %
Kr4.3 Prometne nesreče	Število	ARSVP, 2020	162	✓
Kr4.4 Inštalirana moč sončnih elektrarn	kW	LEK, 2019, osnutek (podatek 2017)	1.125	^

SC4  **NIZKOOGLJIČNA OBČINA**




UKREP 4.1
Trajnostno načrtovanje in upravljanje mobilnosti

+
vzpostavljen sistem mikromobilnosti in parkiranja




UKREP 4.2
Posodabljanje cestne in železniške infrastrukture

povprečno
13.000 EUR/km
vlaganj v lokalno prometno infrastrukturo na leto



UKREP 4.3
Infrastruktura za trajnostno mobilnost

+
izgrajena daljinska kolesarska povezava Žirovnica - Lesce - Radovljica - Brezje - Dobro Polje
+ 100 e-polnilnic



UKREP 4.4
Energetske učinkovite in napredna občina

+ 3
energetske sanacije
občinskih objektov

Ukrepi

- > **Ukrep 4.1** Trajnostno načrtovanje in upravljanje mobilnosti
- > **Ukrep 4.2** Posodabljanje cestne in železniške infrastrukture
- > **Ukrep 4.3** Infrastruktura za trajnostno mobilnost
- > **Ukrep 4.4** Energetsko učinkovita in napredna občina

4.4.1 Trajnostno načrtovanje in upravljanje mobilnosti



Usmeritev: Prehod na trajnostno mobilnost je povezan s korenitimi spremembami navad in življenjskega sloga občanov, zato gre za dolgoročen proces, ki ga občina spodbuja z načrtno usmerjeno politiko in postopnim vzpostavljanjem raznovrstnih osebnemu vozilu alternativnih oblik mobilnosti. V ta namen bo občina na podlagi prenovljene celostne prometne strategije uvedla več sistemskih ukrepov, ki bodo olajšali mobilnost med kraji znotraj občine in na zadnjem kilometru do šole, delovnega mesta ali postajališča JPP. Po drugi strani pa bo vzpostavila tudi stimulativen parkirni režim in program spodbujanja elektro mobilnosti. Upravljanje parkirnih mest, vključno z digitalizacijo in nadzorom, bo ključni del prometnih politik na lokalni ravni. Mikromobilnost udeležencem v prometu omogoča, da v primerjavi z drugimi načini prevoza izberejo fleksibilnejšo in okolju prijaznejšo obliko prevoza za gibanje na določenem območju. Možnosti njenega izkoriščanja so v veliki meri odvisne od infrastrukture, ki jo obravnavajo preostali ukrepi.

Predvideni okvirni projekti in aktivnosti

- 4.1.1. Novelacija celostne prometne strategije in mobilnostni načrti** za večje generatorje prometa v občini: i) občinska uprava in upravna enota, ii) vse osnovne šole, vrtci, zdravstveni dom in preostali javni zavodi z večjo frekvenco obiska, iii) spodbujanje priprave mobilnostnih načrtov v gospodarstvu in za turistično bolj obremenjene točke (npr. Brezje, Draga-Begunje ...). (2, O, U)
- 4.1.2. Vzpostavljanje sistema lokalne mikromobilnosti:** i) zasnova racionalnega lokalnega sistema različnih oblik trajnostne mobilnosti (kombinacija mobilni socialni servis, šolski prevozi, prevozi na klic, souporaba vozil, nadgradnja Prostoferja, e-kolesa, taksi, P+R ...), ki bo izboljšal predvsem povezljivost podeželja s somestjem Radovljica-Lesce; ii) promocija rabe železnice in avtobusnih povezav za vsakodnevno mobilnost v sodelovanju s prevozniki, iii) dogovor s prevozniki za povečanje frekvenc in prilagoditev urnikov za izboljšanje dostopnosti podeželskih naselij in turističnih območij (Brezje, Šobec ...) z JPP. Povezano tudi z mobilnim socialnim servisom, glej 1.1. (1, O, MP)
- 4.1.3. Uvedba celostne politike mirujočega prometa** v podporo trajnostni in električni mobilnosti ter usmerjanju prometnih tokov: i) uvedba stimulativne parkirne politike glede na namen in lokacijo parkirišč – odlok o regulaciji mirujočega prometa, ii) vzpostavitev fizične oz. digitalne opreme za upravljanje in nadzor nad parkirišči. (2, O, TP)
- 4.1.4. E-mobilnost:** i) ponudba lokacij in opredelitev pogojev za investitorje v omrežje električnih polnilnic na javnih površinah, ii) subvencije za vzpostavitev 100 e-polnilnic pri turističnih, gostinskih in podobnih objektih, iii) postopna menjava vozil javnih zavodov in Občine Radovljica za hibridna in e-vozila ter vzpostavljanje internih e-polnilnih mest pri občinskih ustanovah. (2, O, TP)



Usmeritev: Občina je zadolžena za urejanje in vzdrževanje lokalne cestne infrastrukture, medtem ko so celotna železniška infrastruktura, avtoceste in regionalne ceste v pristojnosti Republike Slovenije oz. v njenem imenu Direkcije RS za infrastrukturo. Glede na tranzitno lego in pomen prometne infrastrukture za povezljivost znotraj občine in navzven predmetni ukrep podaja usmeritve tako za lokalno kot tudi za državno prometno infrastrukturo.

Državna prometna infrastruktura: Opredeljene so ključne potrebe občine na področju posodabljanja državnih cest in železniške infrastrukture ter ocenjeni stroški občine, ki bodo potrebni za urejanje priključkov in vzporedne lokalne infrastrukture. Občina Radovljica bo aktivno sodelovala s pristojnimi državnimi upravljavci pri načrtovanju in izvajanju državnih investicij v železniško infrastrukturo, železniško postajo Lesce-Bled in Podnart ter državne ceste na območju občine Radovljica.

Lokalna cestna infrastruktura: Predvideno je sistematično vlaganje v tekoče in investicijsko vzdrževanje lokalnih in krajevnih cest. Podrobnejši načrt vlaganj se opredeli s štiriletnim programom razvoja in vzdrževanja cest, pri čemer se prednostno upoštevajo: i) prenove cest sočasno z gradnjo komunalne infrastrukture, ii) stopnja poškodovanosti in iii) prometna obremenitev posamezne ceste. Znotraj ukrepa prenove cest izpostavljam tri zahtevnejše in celovite naložbe v lokalne ceste: LC Lesce–Hlebce–Begunje, LC Radovljica–Nova vas–Zapuže in sanacijo LC v Mišačah.

Ob celostnih prenovah cest se posebna pozornost namenja izgradnji kolesarskih poti in pločnikov, ukrepom za umirjanje prometa v naseljih in sočasni obnovi vodov preostale infrastrukture (elektro, TK, optičnega in drugega omrežja).

Predvideni okvirni projekti in aktivnosti

4.2.1. Železniška infrastruktura in izgradnja spremljajoče občinske infrastrukture

4.2.1.1. Lesce: prometna ureditev širšega območja železniške postaje Lesce-Bled, vključno z ureditvijo varnega izvennivojskega prečenja križanja železnice s cestno (Alpska cesta) in preostalo prometno infrastrukturo (za osebna in intervencijska vozila, pešce, kolesarje ...), parkirišča P+R (v obliki podzemne garaže, če tehnično in finančno izvedljivo) ter nadgradnjo železniške postaje kot multimodalnega vozlišča. Investicijo vodi DRSI, Občina Radovljica sodeluje s spremljajočo navezovalno infrastrukturo. (1, N, I)

4.2.1.2. Podnart: prometna ureditev širšega območja Železniške postaje Podnart, vključno z ureditvijo varnega izvennivojskega prečenja križanja železnice s cestno in preostalo prometno infrastrukturo ter nadgradnjo ŽP in ureditvijo parkirišča P+R. Investicijo vodi DRSI, Občina Radovljica sodeluje s spremljajočo navezovalno infrastrukturo. (1, N, I)

4.2.1.3. Umestitev drugega tira v prostor. (3, N, I)

4.2.2. Državna cestna infrastruktura in izgradnja spremljajoče občinske navezovalne infrastrukture

4.2.2.1. R1-209 odsek Bled–Lesce: načrtovanje in izgradnja večpasovnice, vzporedno izgradnja oz. obnova občinske infrastrukture, vključno s predhodno pripravo občinskih strokovnih podlag za ustrezno reševanje priključkov, križišč, vodenje kolesarjev in pešcev na obeh straneh ter njihovo varno prečenje večpasovnice. (2, N, I)

4.2.2.2. R3-635 in R6-636 odsek Podnart–Lipnica–Lancovo–Radovljica: dokončanje rekonstrukcije, vzporedno izgradnja oz. obnova občinske infrastrukture (pločniki znotraj naselij). (2, N, I)

4.2.2.3. R3-638 odsek Poljče–Begunje–Zadnja vas: nadaljevanje rekonstrukcije, vzporedno izgradnja oz. obnova občinske infrastrukture. (2, N, I)

4.2.2.4. R2-411 odsek Črnivec–Dobro Polje–Posavec: rekonstrukcija ceste, vzporedna izgradnja oz. obnova občinske infrastrukture (pločniki znotraj naselij). (2, N, I)

4.3.1 Trajnostno načrtovanje in urejanje prostora



4.2.3. Lokalna cestna infrastruktura

4.2.3.1. Izdelava štiriletnega programa razvoja in vzdrževanja cest (2024–2027, 2028–2031), vključno s predhodno novelacijo analize poškodovanosti cestnega omrežja. (1, O, U)

4.2.3.2. Redno in investicijsko vzdrževanje lokalnih, krajevnih, gozdnih in nekategoriziranih cest na celotnem območju občine skladno z vsakokratnim štiriletnim programom razvoja in vzdrževanja cest. (1, O, I)

4.2.3.3. Celovite rekonstrukcije pomembnejših lokalnih cest:

4.2.3.3.1. Rekonstrukcija LC Lesce–Hlebce–Begunje (op. vključuje obvoznico Hlebce, kolesarsko povezavo, pločnike in komunalno infrastrukturo). (1, O, I)

4.2.3.3.2. Rekonstrukcija LC Radovljica–Nova vas–Zapuže (op. vključuje kolesarsko povezavo, pločnike in obnovo vodovoda). (1, O, I)

4.2.3.3.3. Sanacija LC v Mišačah (op. vključuje sanacijo usadov in brežin ter reševanje odvodnjavanja zalednih in meteornih voda). (1, O, I)



4.4.3 Infrastruktura za trajnostno mobilnost



Usmeritev: Prehod v trajnostno mobilnost bomo podprli z urejanjem infrastrukture za kolesarje in pešce vzporedno s prenovo cest in komunalne infrastrukture ter širjenjem javnega sistema izposoje koles. Posebna pozornost se namenja sodelovanju z državo pri projektiranju in odkupih zemljišč na trasi državne kolesarske povezave Žirovnica–Lesce–Radovljica–Brezje–Dobro Polje.

Predvideni okvirni projekti in aktivnosti

4.3.1. Infrastruktura za kolesarje med naselji, v naseljih in v somestju Radovljica-Lesce

4.3.1.1. Državna kolesarska povezava na odseku Žirovnica–Lesce–Radovljica–Brezje–Dobro Polje s pentljo proti Bledu: i) fazna izgradnja, ii) Občina Radovljica sodeluje pri odkupih zemljišč in urejanju vzporedne občinske infrastrukture. (1, N, I)

4.3.1.2. Občinska kolesarska povezava Radovljica–Nova vas–Begunje. (1, O, I)

4.3.1.3. Občinska kolesarska povezava Lesce–Hlebce–Begunje. (1, O, I)

4.3.1.4. Razvoj preostalega kolesarskega omrežja in spremljajoče infrastrukture, vključno z vzdrževanjem: i) ob gradnji infrastrukture, ii) vodenje kolesarjev po manj prometnih cestah: odprava ovir, vzpostavljanje varnostnih ukrepov in oznak, iii) urejanje kolesarskih počivališč in kolesarnic, iv) redno in investicijsko vzdrževanje kolesarskega omrežja. Podrobnejši načrt se opredeli v sklopu štiriletnega programa razvoja in vzdrževanja cest. (1, O, I)

4.3.1.5. Nadgradnja in širitev javnega sistema izposoje koles in e-koles, tudi na podeželju. (3, O, I)

4.3.2. Infrastruktura za pešce

4.3.2.1. Nadgradnja omrežja in spremljajoče infrastrukture za pešce vključuje: i) izgradnjo pločnikov ob državnih cestah znotraj naselij (skladno z dinamiko obnov državnih cest, glej 4.2.2), ii) izgradnjo pločnikov ob celostnih prenovah lokalnih cest (glej zgoraj 4.2.3.3), iii) urejanje šolske poti (vezano na šolske okoliše), iv) odpravo ovir za gibalno ovirane. Podrobnejši načrt se opredeli v sklopu štiriletnega programa razvoja in vzdrževanja cest. (1, O, I)

4.3.3. Celovit sistem mirujočega prometa

4.3.3.1. Radovljica: parkirna hiša za zagotovitev parkirišč za staro mestno jedro Radovljice. (2, O, I)

4.3.3.2. Lesce TNC: načrtovanje in izgradnja medobčinskega parkirišča/parkirne hiše po sistemu »parkiraj in se odpelji«, »presedi ali kolesari«. (3, R, I)

4.3.3.3. Urejanje in nadgradnja parkirišč ob železniških postajah s preostalo spremljajočo opremo (kolesarnice, info stebri, avtobusna postajališča ...), skladno s potrebami: Podnart, Otoče, Globoko, Radovljica, Lesce-Bled. *Glej tudi 4.2.1.* (2, 0, I)


4.3.3.4. Urejanje manjših javnih parkirišč za potrebe in dostop do vaških središč in javnih objektov. (3, 0, I)

4.3.3.5. Opredelitev parkirnih mest za turistične avtobuse po mikrodestinacijah v občini. (3, 0, I)

4.3.4. Infrastruktura v podporo javnemu potniškemu prometu (JPP)

4.3.4.1. Avtobusna postajališča: posodabljanje in preveritev z vidika prometne varnosti in ustreznosti lokacije kot podlaga za določitev nove lokacija, dodatne lokacije ali opustitev. (2, 0, V)

4.3.4.2. Prenova Avtobusne postaje Radovljica, če je izkazan tudi interes lastnika objekta Arriva. *Glej tudi 3.1.2.* (3, 0, I)

Območja izvajanja ukrepa: Občina Radovljica 

Povezani ukrepi: 4.1, 4.2, 4.3

Usmeritev: Po sprejetju nacionalnega energetskega koncepta Občina Radovljica novelira obstoječi lokalni energetski koncept (LEK), ki predstavlja osnovo za izvajanje ukrepov nadaljnjega povečevanja energetske učinkovitosti in zmanjševanja odvisnosti od fosilnih goriv, tako v objektih v lasti Občine Radovljica kot tudi v podjetjih in gospodinjstvih ter na področju javne razsvetljave. Posebna pozornost se nameni ozaveščanju, usmerjanju in usposabljanju lokalnega okolja za uvajanje novih energetskih rešitev, še zlasti energije sonca.

4.4.4 Energetsko učinkovita in napredna občina



Predvideni okvirni projekti in aktivnosti

4.4.1. **Novelacija lokalnega energetskega koncepta** (LEK) in izvajanje njegovih ozaveščevalnih ukrepov. (2, 0, U)


4.4.2. **Pametna javna razsvetljava** (JR): i) popoln prehod JR na LED svetila z racionalizacijo števila svetil ter regulacijo svetilnosti glede na čas in lokacijo, kjer to omogoča vgrajena tehnologija, ii) uvajanje pilotnih rešitev pametne javne razsvetljave in v primeru interesa tudi pilotnih območij brez javne razsvetljave (t. i. koncept temnega neba). (2, 0, V)

4.4.3. **Energetske sanacije objektov** v lasti Občine Radovljica: i) preostale šole (glej 1.2.3), ii) sočasno s prenovami domov KS, kjer potrebno (glej 2.2.2.), iii) UE Čebelica in drugo, če se izkaže interes in potreba, iv) energetski menedžment in knjigovodstvo javnih objektov. (1, 0, I)

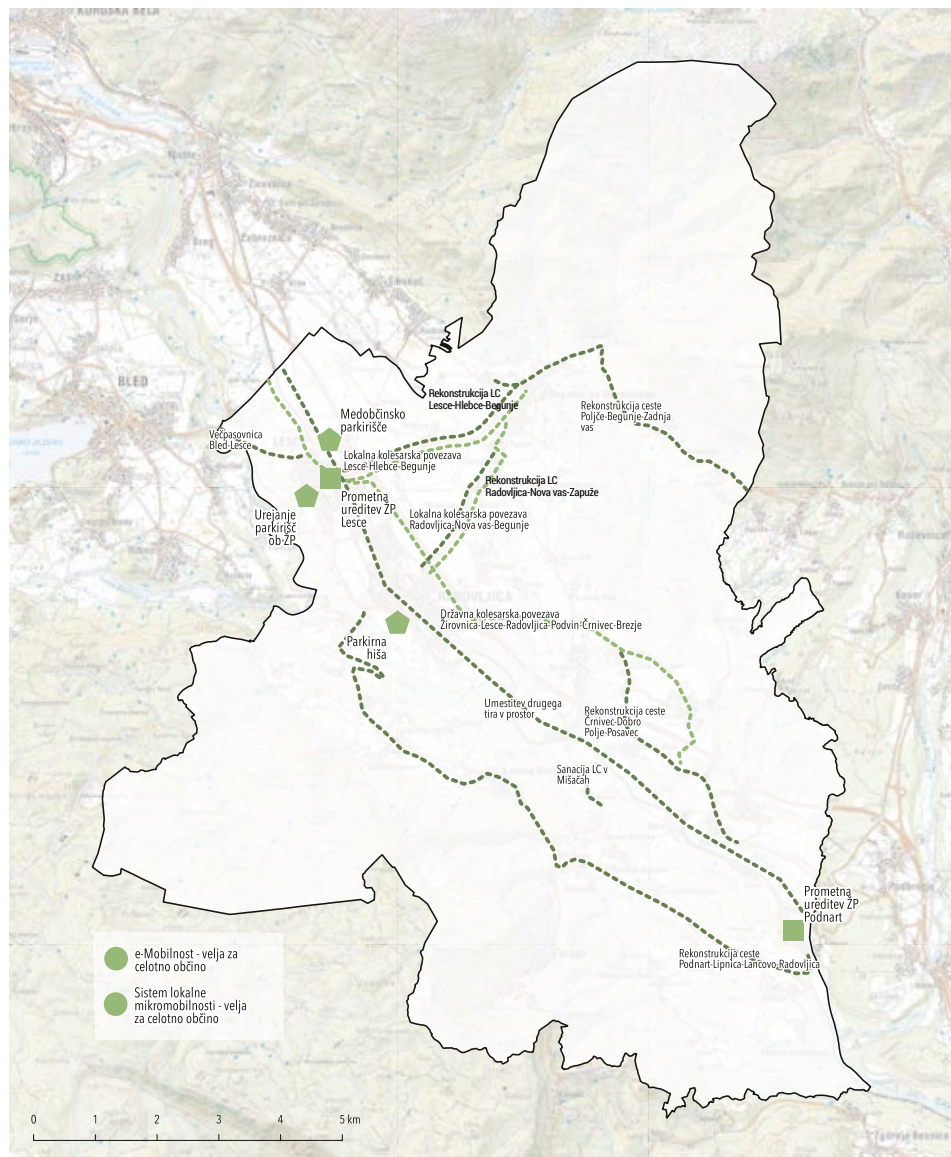
4.4.4. Sončna občina – promocija rabe sončne energije

4.4.4.1. Individualne mikro sončne elektrarne: i) analiza primernosti mikrolokacij objektov za izrabo sončne energije z digitalnim občinskim atlasom, ii) kampanja in nasveti za izrabo sonca za električno samooskrbo individualnih hiš z ureditvijo individualnih polnilnic za e-vozila. (1, 0, I)

4.4.4.2. Sončne elektrarne na javnih objektih v lasti Občine Radovljica, kjer je to energetsko in prostorsko primerno. (2, 0, I)

Območja izvajanja ukrepa: Občina Radovljica 

Povezani ukrepi: 3.1, 4.1, 5.1



Ključni investicijski projekti v občini Radovljica do leta 2030

SC4 Nizko ogljična občina

- Trajnostno načrtovanje in upravljanje mobilnosti
- Posodabljanje cestne in železniške infrastrukture
- Posodabljanje cestne in železniške infrastrukture - linije
- ◆ Infrastruktura za trajnostno mobilnost
- Infrastruktura za trajnostno mobilnost - linije
- ▲ Energetsko učinkovita in napredna občina

Kartografska podlaga: DTK50, GURS

Slika 20 Ključni investicijski projekti na področju SC 4 Nizkoogljica občina



4.5

Strateški cilj 5: Zelena turistična destinacija



Strategija

> Usmerjanje in upravljanje (tudi razvoja namestitev) v smeri celoletne, kakovostne in trajnostne destinacije z višjo vrednostjo za lokalne ponudnike ter večjim učinkom na druge panoge (kmetijstvo, dediščina, kultura, obrt) in celotno območje občine, vse na temelju pobud od spodaj navzgor in v ravnotežju z lokalnim prebivalstvom.

Rezultat

Turizem destinacije Radovljica leta 2030 označujejo pristnost, trajnostna ponudba ter kakovosten in prostorsko vzdržen razvoj posameznih zaokroženih mikrodestinacij, ki temelji na sožitju z lokalno skupnostjo in nosilnosti prostora. Destinacija bo doseženo vodilno kulinarično in kulturno pozicijo v Julijskih Alpah in v Sloveniji še utrdila in ji skozi razširjenje lokalne verige in kakovostna doživetja dodala novo vrednost. Izkušnje, inovativnost in kompetence Javni zavod Turizem in kultura Radovljica (JZ TKR) kot destinacijska menedžment organizacija uspešno prenaša v oblikovanje novih produktov s celoletnim učinkom (kongresni, verski ...) ter širi iz mestnega jedra Radovljice v razvoj preostalih krajev s turističnim potencialom in izraženim interesom okolja (Kropa, Kamna Gorica, Brezje, Mošnje, Begunje, vzdolž Save). Inovativne rešitve na področju predstavljanja kulturne dediščine in celostna revitalizacija vsaj dveh večjih kompleksov kulturne dediščine bodo podprle preskok na področju doživljanja kulture. Investitorje in turistične ponudnike usmerjamo v naložbe, prenove, programe in standarde, ki zasledujejo celoletno in trajnostno obratovanje ter ohranitev zlatega znaka zelene destinacije.

Kazalnik rezultata	Enota	Vir	Izhodišče	2030
Kr5.1 Prebivalci, ki podpirajo razvoj turizma	%	Anketa, 2021	82 %	Ohraniti
Kr5.2 Delež nočitev izven visoke sezone (oktober–maj)	%	SURS, 2020	18 %	30 %
Kr5.3 Dodana vrednost v panogi I- Gostinstvo/zaposlenega	EUR	AJPES, 2019	27.752	^
Kr5.4 Obisk Muzejev radovljiške občine	Število	MRO, 2019	37.918	+ 30 %

SC5



ZELENA TURISTIČNA DESTINACIJA



UKREP 5.1

Načrtovanje in upravljanje
turistične destinacije
Radovljica

Ohranitev
zlatega znaka
zelene destinacije



UKREP 5.2

Razvoj produktov, kadrov in
mikrodestinacij

+ 3
novi produkti
(pr. MICE, kultura, verski,
športni ...)



UKREP 5.3

Revitalizacija kulturne dediščine

+ 2
celostni prenovi objektov
dediščine z novimi programi



UKREP 5.4

Nadgradnja kakovosti in
upravljanja javne turistične
infrastrukture

65 km
vzdrževanih tematskih in
pohodniških poti
+ posodobitev
ALC Lesce (varnost, režimi,
upravljanje, prostor)

Ukrepi

- > **Ukrep 5.1** Načrtovanje in upravljanje turistične destinacije Radovljica
- > **Ukrep 5.2** Razvoj produktov, kadrov in mikrodestinacij
- > **Ukrep 5.3** Revitalizacija kulturne dediščine
- > **Ukrep 5.4** Nadgradnja kakovosti in upravljanja javne turistične infrastrukture


Usmeritev: Za novo razvojno obdobje Javni zavod Turizem in kultura Radovljica pripravi novo strategijo trženja, upravljanja in razvoja turizma, v katero skladno z usmeritvami tega razvojnega programa, turističnimi trendi, razvojnim načrtom trajnostnega turizma Julijskih Alp in nove turistične strategije Slovenije opredeli izvedbene cilje in ukrepe. Upravljavsko JZ TKR dosedanje odlično sodelovanje s ponudniki, društvi in lokalnimi dobavitelji razširi na druge za prihodnost turizma pomembne sektorje: izobraževanje, obrt, promet, okolje. Skupaj s prostorskimi službami občinske uprave, JZ TKR posveča pozornost usmerjanju investitorjev in ponudnikov v naložbe, prenove, standarde in programe, ki bodo utrdili zeleni značaj in podprli desezonalizacijo destinacije. JZ TKR in Občina Radovljica razvojni koncept turizma usklajujeta v širšem prostoru regijske destinacije Julijske Alpe, na območju Jelovice in Karavnak.

Predvideni okvirni projekti in aktivnosti

- 5.1.1. Strategija trženja, upravljanja in razvoja turizma** Občine Radovljice kot trajnostne destinacije. (1, O, U)
- 5.1.2. Krepitev destinacijskega menedžmenta:** i) koordinacija JZ TKR s preostalimi javnimi službami (prostor, komunala, kultura, šport, OŠ, SŠ), turističnimi društvi, krajevnimi skupnostmi (mikrodestinacijami) in proaktivno povezovanje turističnih deležnikov med seboj in z drugimi panogami v smeri skupnega uresničevanja postavljenih ciljev, ii) digitalizacija upravljanja in trženja, iii) Zelena shema slovenskega turizma: spremljanje kazalnikov za doseganje meril zlatega znaka. (1, O, TP)
- 5.1.3. Usmerjanje investitorjev in ponudnikov** v i) celoletne namestitve višje kakovosti (še posebej v turistične kmetije, penziona in družinske hotele, specializirane namestitve za npr. športnike, kolesarje ...), ii) uvajanje zelenih standardov in iii) dopolnilno celoletno ponudbo ter iv) sprejem obvezne razlage prostorskega reda občine za glamping prostor. *Glej tudi usmeritve za trajnostno prostorsko načrtovanje 4.1.* (1, O, U)
- 5.1.4. Regionalno in produktno povezovanje in usklajevanje razvoja v turizmu:** i) Julijske Alpe, ii) Jelovica, iii) TRANS Karavanke, iv) Združenje zgodovinskih mest Slovenije. (1, R, U)

4.5.1 Načrtovanje in upravljanje turistične destinacije Radovljica



Območja izvajanja ukrepa: Občina Radovljica 

Povezani ukrepi: 3.1., 3.2, 4.1

Usmeritev: Z ukrepom naslavljamo štiri ključne operative cilje: i) desezonalizacijo, ii) dodajanje lokalne vrednosti, iii) zagotavljanje kadrov in iv) enakomeren turistični razvoj celotne destinacije s prostorsko dekoncentracijo. Razvoj produktov teži k podaljševanju sezonskosti in gradi na obstoječi okvirni shemi destinacijskih produktov, ki jo sestavljajo nosilni produkti OUTDOOR, KULTURNI TURIZEM, KULINARIKA in KONGRESNI TURIZEM (MICE)¹⁴ ter nišni produkti VERSKI TURIZEM, ŠPORTNI TURIZEM in RIBOLOV. V novi turistični strategiji bomo iskali nove priložnosti. Model povezovanja kmetov ter gostincev v okviru Okusov Radolčce prenesemo na povezovanje obrtnikov in rokodelcev ter njihovo tesnejšo vpetost v turizem.

4.5.2 Razvoj produktov, kadrov in mikrodestinacij



¹⁴ MICE je strokovni izraz, ki v turizmu označuje različne vrste kongresnih dejavnosti (angl. MICE – meetings, incentives, conferences, exhibitions).

Po načelu interesa od spodaj navzgor pa bomo načrtnjeje podprli celostno upravljanje in razvoj posameznih manjših zaokroženih turističnih območij (t. i. mikrodestinacij) ter njihovo povezovanje. Kot prepoznavna kamping destinacija spodbujamo ponudnike, da razvijajo kakovostno ponudbo bivanja v vseh letnih časih, vse ob upoštevanju zelenih standardov.

Predvideni okvirni projekti in aktivnosti

5.2.1. Razvoj produktov in doživetij za podaljšanje sezone in razpršitev obiska po mikrodestinacijah. (1, 0, MP)

5.2.2. Nadgradnja OKUSOV RADOLCE v smeri kolektivne blagovne znamke: i) krepitev pozicije kulinarične prestolnice Julijskih Alp, ii) nadgradnja Okusov Radolce v »kolektivno blagovno znamko« visoko kakovostnih lokalnih proizvodov in storitev destinacije, iii) povezovanje z oskrbnimi verigami in digitalnimi platformami v lokalnem kmetijstvu, obrti, industrij, iv) razvoj kulinaričnih doživetij, v) dvig ravni kulinarične ponudbe na celotni destinaciji. (2, 0, MP)

5.2.3. Spodbujanje razvoja in upravljanja posameznih zaokroženih turističnih območij znotraj občine (t. i. mikrodestinacij), kot so staro jedro Radovljica, Lesce/Sava, Brezje, Begunje, Kropa in Kamna Gorica (v povezavi z Jelovico) oz. prednostno tam, kjer pride pobuda od skupine deležnikov iz lokalnega okolja. Nudi se podpora v obliki i) usmerjanja razvoja turizma skladno z drugimi dejavnostmi in potrebami krajanov, pozicioniranja, trženja in vsebinske nadgradnje ponudbe mikrodestinacije in ii) urejanja prostora – kakovostna arhitekturno-krajinska ureditev točk interesa in manjše turistične infrastrukture. Prednostno se preveri interes za pilotni pristop k razvoju mikrodestinacij v Kropi in Kamni Gorici (Jelovica). (2, 0, MP)

5.2.4. Razvoj kadrov in promocija poklicev za potrebe turizma in gastronomije: i) podpora programskemu posodabljanju Srednje gostinske in turistične šole Radovljica, ii) lokalne akcije za pridobivanje kadrov, iii) usposabljanja za prekvalifikacije, iv) usposabljanje interpretatorjev in specialnih vodnikov doživetij in dejavnosti v naravi. (3, 0, MP)



4.5.3 Revitalizacija kulturne dediščine za sodobna doživetja destinacije



Usmeritev: Za dvig doživljajskosti v turizmu in uveljavljanje kulture Radovljice v širši regiji je pomembno aktivno ohranjanje in oživljanje kulturne dediščine, tako snovne kot nesnovne. Ukrepi predvideva uvajanje inovativnih rešitev v predstavljanje dediščine in pripravo projektne dokumentacije za nekaj kritičnih kulturnih spomenikov s turističnim potencialom v lasti Občine Radovljica, z namenom pridobivanja dodatnih virov EU za njihovo prenovo oz. pridobivanje partnerjev za realizacijo projektov, ki niso v neposredni pristojnosti občine (interaktivni muzej narodno-zabavne glasbe in arheološki park Mošnje).

Predvideni okvirni projekti in aktivnosti

5.3.1. Programska aktivacija kulturne dediščine za turizem: i) interpretacija in digitalizacija dediščine, ii) projekti in spodbude za oživljanje in uveljavljanje rokodelstva, domače obrti skozi turizem in oblikovanje, iii) spodbujanje ohranjanja nesnovne kulturne dediščine, vključno s tradicionalnimi dogodki. (2, 0, MP)

5.3.2. Obnova kulturne dediščine na območju Begunj na Gorenjskem

5.3.2.1. PLEČNIKOVA DEDIŠČINA: i) obnova paviljonov Jožmurka in Brezjanka, ii) interpretacija/ digitalizacija. (1, 0, I)

5.3.2.2. GRAD KAMEN: i) nadaljnja celovita revitalizacija in vzpostavitev razgledne točke, ii) interpretacija/digitalizacija, iii) zasnova programa dogodkov (po prenovi). (2, 0, I)

5.3.2.3. MUZEJ IN GROBIŠČE TALCEV: i) obnova, ii) interpretacija/digitalizacija. (3, 0, I)

- 5.3.3. Klinarjeva hiša v Kropi:** celovita obnova (Kovaškega muzeja, vigenjca Vice in Slovenske peči) ter posodobitev razstav in spremljajoče ponudbe. (1, O, I)
- 5.3.4. Villa Rustica,** ureditev arheološkega najdišča v Mošnjah (v lasti RS, zato je naložba odvisna od RS). (3, N, I)
- 5.3.5. Muzej – interaktivni center** slovenske narodno-zabavne glasbe: preveritev sprejemljivosti, izvedljivosti, prostorskih možnosti in (JZP) interesa za realizacijo ideje. (3, O, I)

Usmeritev: Dvigu kakovosti namestitvev in produktov mora slediti tudi ustrezna raven javne in skupne turistične infrastrukture (mreža TIC-ev, tematske in pohodniške poti, ALC ...). Prav Alpski letalski center Lesce (ALC) spada med zahtevnejše komplekse turistične infrastrukture, potrebne celostne upravljavske, okoljske, varnostne in turistično-poslovne posodobitve. *Glej spodaj podane usmeritve razvoja ALC.* Po drugi strani bo Občina Radovljica z naraščanjem različnih aktivnosti v naravnem okolju v naslednjih letih namenila večjo skrb spremljanju stanja izvajanja vodnih športov na reki Savi, gorskega kolesarjenja in vožnje z motornimi vozili v naravnem okolju (še posebej na Jelovici, območju Begunje–Draga) ter uvajanju ustreznih režimov – tam, kjer bo zaznano tveganje za previsoko obremenitev. Občina Radovljica skupaj z upravljavci še naprej zagotavlja redno vzdrževanje tematskih in pohodniških poti, pri čemer pa se ne vzpostavljajo nove tematske poti. Za kakovosten razvoj in upravljanje turističnih tokov destinacije je ključnega pomena sodobna prometna infrastruktura, vključno s kolesarskim omrežjem, mirujočim prometom in delujočim sistemom mikromobilnosti.

4.5.4 Nadgradnja kakovosti in upravljanja javne turistične infrastrukture



Predvideni okvirni projekti in aktivnosti

- 5.4.1. Mreža turistično-informacijskih centrov (TIC):** i) vzdrževati, posodabljati in usposabljati mrežo TIC (stalno Radovljica, sezonsko Begunje, Kropa) in preostale info točke (npr. Romarski urad Brezje, Kamp Šobec), ii) vzpostavitev TIC na ŽP Lesce – Bled (v sodelovanju z zasebno agencijo in TD Lesce). (2, O, TP)
- 5.4.2. Omrežje zelenih pohodniških in kolesarskih poti** (poti izven javnega prometnega omrežja): i) vzpostaviti načrt in sistem upravljanja, režimov in vzdrževanje obstoječih tematskih, pohodniških in daljinskih poti (Juliana Trail ...), ii) nadgradnja obstoječih tematskih in pohodniških poti ter vzpostavljanje manjkajočih peš povezav med njimi in med/z bližnjimi naselji ter sosednjimi turističnimi destinacijami; iii) ureditev nekaj gorsko-kolesarskih enoslednic, kjer je to smiselno in sprejemljivo, iv) urejanje parkirišč in podporne infrastrukture (sanitarije) na ključnih izhodiščnih točkah (glej tudi 5.4.3); v) spodbujanje razvoja ponudbe ob pešpoteh. (1, O, V)
- 5.4.3. Uvajanje režimov izvajanja outdoor dejavnosti** (gorsko kolesarjenje, čolnarjenje, vožnja z motornimi vozili ...), dostopa in parkiranja v naravnem okolju
- 5.4.3.1. ŠIRŠE OBMOČJE BEGUNJE–DRAGA–KRPIN: i) zasnova režimov dostopa in sistema oddaljenih parkirišč za osebna vozila, ii) parkiranje za avtobuse in avtodome (PZA) v Begunjah. (2, O, I)
- 5.4.3.2. SPREMLJANJE STANJA IN PO POTREBI UVEDBA REŽIMOV TER UREDITEV INFRASTRUKTURE NA DRUGIH OBČUTLJIVIH OBMOČJIH: Jelovica, Dobrča ... (2, O, MP)
- 5.4.3.3. REKA SAVA: i) vzpostavitev plovnega režima in ureditev vstopno-izstopnih točk za plovbo, ii) spremljanje rabe drugih outdoor dejavnosti in po potrebi ukrepanje, iii) dogovor režima in aktiviranje javne peš povezave preko Rekreatijskega parka Šobec proti Bledu, vključno z obnovo obstoječega mostu/ brvi čez Savo Dolinko. (3, O, I)

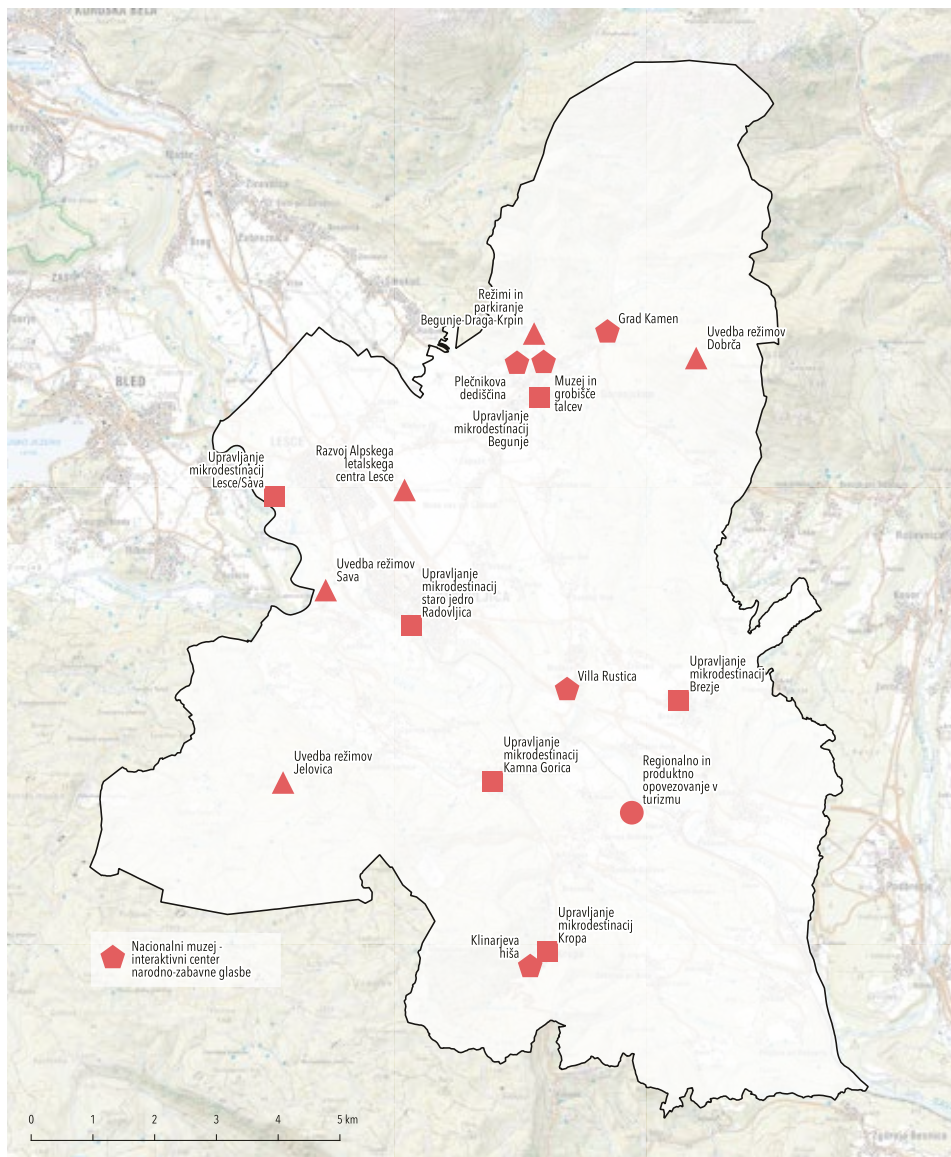
5.4.4. Razvoj Alpskega letalskega centra Lesce (ALC Lesce): i) posodobitev upravljanja in režimov, ii) posodobitev letališke varnostne in okoljske infrastrukture: črpalka, signalizacija, zelene površine ..., iii) omogočiti podjetniške naložbe aeroservisnih in navigacijskih dejavnosti skladno z veljavnimi prostorskimi dokumenti, iv) preveritev interesa pristojnih služb za vzpostavitev izobraževalnega središča za simulacijo tehnik reševanja v gorah in težko dostopnih terenih/stavbah (*op. mirna dejavnost v objektu*). (0, I, 1)

>>> Ključne usmeritve razvoja in upravljanja ALC Lesce:

ALC Lesce bo zeleno in varno lokalno letališče z usmerjenim, premišljenim in nadzorovanim razvojem v tesnem sodelovanju z lokalnim okoljem (v okvirih današnje kategorije letališča). Do leta 2030 želimo učinkovito in partnersko upravljati letališče, ohraniti oz. z novimi režimi in pogoji še znižati raven hrupa, dvigniti varnostne in okoljske standarde ter raven vzdrževanja infrastrukture letališča. Sočasno bomo omogočili delovanje in uravnotežen razvoj obstoječih aeroservisnih in navigacijskih podjetij, društvene, izobraževalne, reševalne in turistične dejavnosti na območju letališča, vse v obsegu, kot je predvideno z veljavnimi prostorskimi akti.

5.4.5. Mreža javnih sanitarij: i) pregled stanja, potreb in izdelava načrta posodobitve obstoječih in ureditve novih lokacij javnih sanitarij na območju občine, ii) postopno vzpostavljanje. (3, 0, I).





Ključni investicijski projekti v občini Radovljica do leta 2030

SC5 Butična zelena turistična destinacija

- Načrtovanje in upravljanje turistične destinacije Radovljica
- Razvoj produktov, kadrov in mikrodestinacij
- ◆ Revitalizacija kulturne dediščine
- ▲ Nadgradnja kakovosti in upravljanja javne turistične infrastrukture

Kartografska podlaga: DTK50, GURS

Slika 21 Ključni investicijski projekti na področju SC 5 Zelena turistična destinacija

4.6

Strateški cilj 6: Prostor za podjetne in ustvarjalne ljudi



Strategija

- > Večja pozornost podjetjem na vseh področjih, karierni orientaciji mladih in podpori zagonskim podjetjem, naprednim podjetjem v rasti, v kmetijskih dejavnostih in kreativnih industrijah.
- > Premišljeno usmerjanje podjetij z višjo dodano vrednostjo v poslovne cone in preнове razvrednotenih območij.
- > Ustvarjanje podjetniškega ekosistema in sodobne digitalne infrastrukture, ki omogoča kakovostno in konkurenčno delo na daljavo, tako v mestu kot na podeželju.

Rezultat

Pristojnosti občine na področju gospodarskega razvoja so zelo omejene. Pa vendar izjemna lokacija in kakovostno bivalno okolje občine Radovljica terjata ukrepanje, da občina ne bo le turistična destinacija, ampak tudi spodbuden ekosistem za podjetne posameznike in prostor za trajnostno naravnano gospodarstvo in kmetijstvo. Premiki so potrebni v celotni verigi, od spodbujanja mladih k ustvarjalnosti in karierni orientaciji v osnovni in srednji šoli do podjetniškega okolja, v katerem bodo mladi ob podpori mentorjev razvijali in uresničevali svoje ideje. Podjetne in nove ideje na področju kmetijstva bomo s pripravo strategije trajnostnega kmetijstva bolje podprli, omrežili v lokalne oskrbne verige ter preskusili v projektu »ekološkega inkubatorja«. V skladu s finančnimi zmožnostmi bo Občina Radovljica s partnerji morala pristopiti k dopolnjevanju širokopasovnega omrežja, posodabljanju dostopnih cest v poslovno cono Veriga in do območja ČČN/separacije v Radovljici. Sodelovali bomo pri komunalnem opremljanju obstoječih lokacij in prenovah degradiranih območij, kjer bo za to izkazan interes lokalnih podjetij oz. vlaganja drugih investorjev, če bodo skladna z usmeritvijo občine v trajnostno gospodarstvo z višjo dodano vrednostjo.

Kazalnik rezultata	Enota	Vir	Izhodišče	2030
Kr 6.1 Koeficient razvitosti občine	Koeficient/mesto	Ministrstvo za finance, 2020–2021	1,03/93-99 mesto	- 20 mest
Kr 6.2 Podprte podjetniške iniciative	Število	Občina Radovljica, 2021	0	40
Kr 6.3 Dodana vrednost/zaposlenega	EUR	AJPES, 2020, G. družbe s.p.	39.753 36.365	^
Kr 6.4 Aktivna kmetijska gospodarstva	Število oddanih vlog za EU/ RS subvencijo	KGZ, 2020	277	Ohraniti

SC6



PROSTOR ZA PODJETNE IN USTVARJALNE LJUDI



UKREP 6.1

Občinski karierno-podjetniški ekosistem

Vzpostavljen lokalni okvir
spodbud, programov in infrastrukture za razvoj kariere in uresničevanje idej



UKREP 6.2

Usmerjen razvoj in revitalizacija obstoječih poslovnih lokacij

+ Skupne naložbe
z investitorji v opremljanje in prenovu poslovnih lokacij za trajnostno naravnana podjetja z višjo dodano vrednostjo



UKREP 6.3

Okrepitev lokalne pridelave in izboljšanje oskrbe podeželja

+ Podporno okolje za eko kmetijstvo
in novi kanali za lokalno oskro s hrano



UKREP 6.4

Digitalna infrastruktura

100 %
dostopnost do visokozmogljivega širokopasovnega interneta

Ukrepi

- > **Ukrep 6.1** Občinski karierno-podjetniški ekosistem
- > **Ukrep 6.2** Usmerjen razvoj in revitalizacija obstoječih poslovnih lokacij
- > **Ukrep 6.3** Okrepitev lokalne pridelave in izboljšanje oskrbe podeželja
- > **Ukrep 6.4** Digitalna infrastruktura

Usmeritev: Občina Radovljica danes nima razvitega podpornega okolja, ki bi načrtno pomagalo posameznikom v različnih fazah kariernega in podjetniškega razvoja. S tem ukrepom angažiramo različne obstoječe institucije, da koordinirano razvijajo lokalni podjetniški ekosistem, v katerem bomo mlade s sodobnejšimi pristopi spodbujali k ustvarjalnosti in jih usmerjali v poklice prihodnosti, pomembne tudi za lokalno okolje, kot so tehnologije, digitalne industrije, zdravstvo, socialno varstvo, turizem in kulinarika, kmetijstvo. Obstoječi program spodbujanja gospodarstva bomo preoblikovali v program manjših finančnih pomoči za razvoj in preverjanje inovativnih idej. Na primerni lokaciji se glede na potrebe in zmogljivosti v drugi fazi vzpostavi tudi fizično kreativno okolje v obliki »coworking skupnosti« ali podjetniškega pospeševalnika za podporo in združevanje ljudi z idejami.

Predvideni okvirni projekti in aktivnosti

- 6.1.1. Kariera Radovljica 2030:** i) koordinacija institucij, ki lahko prispevajo h kariernemu razvoju mladih (OŠ, razvojne agencije, OZS, LUR, SŠ, KRŠ, knjižnica, vrtec, zainteresirana lokalna podjetja), ii) zasnova sodobnejših pristopov, iii) usklajene akcije za ozaveščanje in predstavljanje poklicev, iv) organizacija obiskov in praks osnovnošolcev, dijakov in študentov v lokalnih podjetjih, v) podpora programom podjetništva, kreativnosti, kritičnega mišljenja in tehnologij (robotike, programiranja, multimedije ...), vi) podpora posodabljanju in širjenju ponudbe rednih srednje in višje/visokošolskih izobraževalnih programov, vii) promocija »*inovativnih obrazov občine Radovljice*«. (1, O, MP)
- 6.1.2. Mikro podpore za podjetne in ustvarjalne:** prenova pravilnika o spodbujanju gospodarstva v smeri mikro podpor za posameznike, zagonska podjetja oz. druga mala in srednje velika podjetja (MSP), ki sledijo ciljem te strategije. Gre za podporo projektom, kot so npr. i) preverjanje idej mladih potencialnih podjetnikov (predinkubacijska faza), ii) nove rešitve za oskrbo podeželja, iii) sodelovalni projekti med novimi mikro podjetji in obstoječimi lokalnimi podjetji, iv) uvajanje zelenih rešitev v skladu z zeleno shemo turistične destinacije in »zero waste« občino (npr. embalaža za večkratno uporabo, certifikati, sanacija ali ozelenjevanje degradiranih površin, krožne rešitve, prodajalne lokalne hrane, rokodelskih in drugih proizvodov, sodelovanje podjetij z lokalnimi kmeti pri predelavi hrane, ohranjanju kulturne krajine ...), v) socialno podjetništvo. (1, O, TP)
- 6.1.3. COWORKING skupnost/podjetniški pospeševalnik:** Uredijo se prostori in zasnuje program inovacijsko podjetniškega in RR okolja, kjer bodo na voljo mentorji, dogodki in raznovrstni skupni prostori za samostojno poslovanje ali so-delo, mreženje ali občasen najem za sestanke, po možnosti tudi priložne tehnične delavnice s skupnimi napravami in orodji (npr. 3D, mizarski, šivalni stroji ...), ki se kot večnamenski lahko uporabijo tudi za programe socialne aktivacije. Potencialna lokacija: Predtrg – današnji upravni prostori Komunale Radovljica, *po njeni preselitvi v cono CČN/ separacija*. (1, O, MP)

4.6.1 Občinski karierno-podjetniški ekosistem



4.6.2 Usmerjen razvoj in revitalizacija obstojećih poslovnih lokacij



Usmeritev: V fazi razvoja in rasti lokalna podjetja potrebujejo predvsem možnost prostorskega razvoja, sicer iščejo priložnosti na drugih bolje urejenih poslovnih območjih. Skladno z veljavnimi občinskimi prostorskimi dokumenti je na območju občine na voljo okoli 40 ha prostih stavbnih zemljišč, namenjenih poslovni in gospodarski dejavnosti, in 3,2 ha opuščenih nekdanjih industrijskih območij. Lastništvo zemljišč je razpršeno med več zasebnih lastnikov z različnimi interesi in pričakovanji. S tem ukrepom želimo:

- > zagotoviti bolj usmerjen razvoj in prenove poslovnih lokacij, kakovostno urbanistično načrtovanje in tesnejše sodelovanje z lastniki oz. investitorji,
- > izboljšati kritično dostopnost do dveh obstoječih poslovnih lokacij (Veriga in CČN Sever/separacija),
- > sodelovati pri komunalnem opremljanju poslovnih lokacij, kjer bo za to izkazan interes lokalnih podjetij oz. vlaganja drugih, če bodo skladna z usmeritvijo v trajnostno gospodarstvo z višjo dodano vrednostjo (zaželeno nadpovprečno glede na dodano vrednost podjetij v občini).

Predvideni okvirni projekti in aktivnosti

6.2.1. Usmerjanje razvoja in namembnosti poslovnih con in razvrednotenih industrijskih območij predvideva i) analizo stanja in interesa lastnikov neaktiviranih stavbnih zemljišč in opuščenih območij, namenjenih poslovni in industrijski rabi, ii) usmerjanje investitorjev v načrtovanih poslovnih conah (prioritetno TNC 3 in Lesce jug) v dejavnosti, ki zagotavljajo višjo dodano vrednost na zaposlenega/m², prednostno v tehnološke, zdravstvene, inženiring in podobne (netrgovske) dejavnosti. (1, 0, MP)

6.2.2. Izboljšanje dostopnosti do poslovnih con

6.2.2.1. PIC VERIGA: Rekonstrukcija ceste za Verigo (*op. po zaključenih sodnih postopkih*). (1, 0, I)

6.2.2.2. PC CČN SEVER/SEPARACIJA: Rekonstrukcija Savske ceste s priključki na cono. (2, 0, I)

6.2.3. Komunalno opremljanje gospodarskih območij, opredeljenih z obstoječimi OPPN-ji:

i) izgradnja potrebne priključne oz. navezovalne infrastrukture, predvidoma za PC Lesce jug, CČN sever Radovljica in TNC3 Lesce, kjer komunalno opremljanje poslovne cone skladno s programom opremljanja praviloma izvajajo investitorji. (3, 0, I)

6.2.4. Degradirana industrijska območja: po izvedbi analize iz 6.2.1 i) študije možnih rab in ii) izvajanje pilotnih ukrepov prenov, ki so v pristojnosti občine, kot npr. nakupi zemljišč oz. objektov v javnem interesu, ozelenitve karejev javnih prostorov znotraj degradiranih območij. (1, 0, I)

Območja izvajanja ukrepa: Občina Radovljica



Povezani ukrepi: 3.1, 4.1, 4.2, 6.1, 6.4, 7.1

4.6.3 Okrepitev lokalne pridelave in izboljšanje oskrbe podeželja



Usmeritev: Ohranjanje kmetijskih površin in spodbujanje njene aktivne rabe za pridelavo hrane in ohranjanje kulturne krajine sta pomembna cilja, zato v novem obdobju namenjamo kmetijstvu večjo težo. Prvi korak Občine Radovljica k novim pristopom v kmetijstvu bo izdelava strategije trajnostnega kmetijstva, ki bo povezala znanje najmočnejših v radovljiškem kmetijstvu (KZ Lesce, KGZS, ČRIC, Semenjalnica, Ragor, prodorne velike in male kmetije, ekološki vrt). Večji poudarek bomo namenili pridelavi rastlinske hrane za lokalne potrebe, hkrati pa posebej podprli male kmetije in nove kmete/pridelovalce, ki vstopajo v panogo. Strategija bo podlaga za spremembo pravilnika o dodeljevanju občinskih spodbud na področju kmetijstva po letu 2022 in nadgradnjo obstoječih pospeševalnih storitev v enovit program »inkubatorja za ekološko in trajnostno usmerjanje kmetijstva občine«. Obstoječo mrežo tržnic želimo ohraniti in jo nadgraditi s podporo novim oblikam spletnih, prevzemnih,

demonstracijskih in degustacijskih mest ter neposredno prodajo na kmetijah. Vzporedno Občina Radovljica spremlja stanje oskrbe podeželja kakor tudi zgodovinskih urbanih jeder (Radovljica, Kropa) s tržnimi in drugimi storitvami, ki niso v pristojnosti občine, ter skupaj s krajevnimi skupnostmi ukrepa oz. podpira razvoj alternativnih oblik.

Predvideni okvirni projekti in aktivnosti

6.3.1. Kmetijstvo 2030 – podjetniška priložnost in večja prehranska samooskrba vključuje i) strategijo trajnostnega kmetijstva, ii) spremembo pravilnika o dodeljevanju spodbud skladno z novo strategijo, iii) ozaveščanje in izobraževanje o pomenu trajnostnega kmetijstva ter koristih lokalno pridelane hrane in poklica kmeta (promocija »образи kmetijstva«). (1, O, TP)

6.3.2. Inkubator za ekološko in trajnostno kmetijstvo je pilotni projekt vseh ključnih deležnikov v kmetijstvu in predstavlja nadgradnjo in optimizacijo semenjalnice, eko vrta, ČRIC-a in drugih pobud. Pristop po korakih vključuje: i) razvoj ideje in prijavo, ii) pilotni projekt vzpostavitve in izvedbe programa in svetovanj za sonaravno, ekološko kmetovanje in biodinamično z mehanizmi podpore za lokalne pridelovalce (npr. izobraževanje o tehnikah pridelovanja, spodbujanje medsektorskega in medgeneracijskega povezovanja lokalnih pridelovalcev (starejši-mlajši kmetje oz. prevzemniki, »novi kmetje«, čebelarji, hranilnica semen, vrt pri OŠ, kulinarika) in iii) zasnovano trajnejšega organizacijskega in poslovnega modela. (2, O, MP)

6.3.3. Lokalne verige in sodobni načini trženja lokalno pridelane hrane in drugih lokalnih proizvodov (»kupuj lokalno«) s podporo i) projektom kratkih dobavnih verig med kmetijstvom, turizmom/gastronomijo, šolami, obrtnimi in kulturnimi dejavnostmi, ii) digitalizaciji trženja in logistiki, iii) vzpostavljanju logističnih točk, tržnih in prevzemnih mest. (1, O, MP)

6.3.4. Osnovna oskrba podeželja in starega mestnega jedra Radovljice: i) spremljanje stanja oskrbe, še zlasti v tržnih (trgovina, bankomati ...) in (nelokalnih) javnih storitvah in službah (npr. pošte, lekarne ...) in preventivno ukrepanje pri izvajalcih, ii) podpora novim modelom oskrbe, tudi v povezavi z mobilno-digitalnim socialnim servisom in mikromobilnostjo. (1, O, I)

Območja izvajanja ukrepa: Občina Radovljica



Povezani ukrepi: 3.1, 3.4, 5.2

Usmeritev: Digitalna infrastruktura je pogoj za izobraževanje, delo in življenje, žal pa so na območju občine velike razlike v dostopnosti do širokopasovne tehnologije. Nizka zmogljivost telekomunikacijskega omrežja in slaba pokritost s signalom je kritična na območju Lipniške doline in Dobrav ter v vaseh pod Dobrčo.

Predvideni okvirni projekti in aktivnosti

6.4.1. Visoko zmogljivo širokopasovno optično omrežje: Spodbujanje operaterjev za vlaganja v nove tehnologije in visokozmogljivo optično internetno omrežje na vseh območjih občine, s posebnim poudarkom na območjih brez oz. z neustrezno dostopnostjo. (1, O, I).

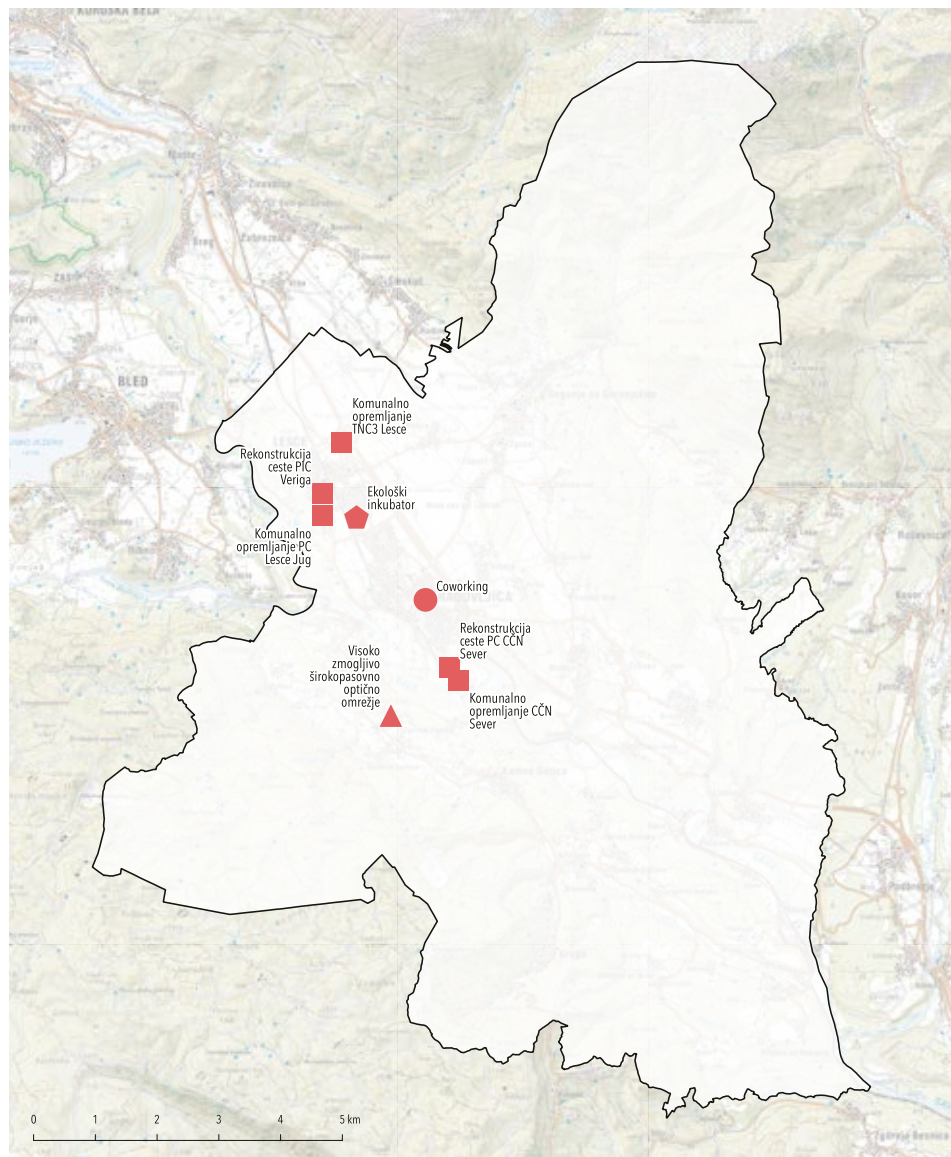
4.6.4 Digitalna infrastruktura



Območja izvajanja ukrepa: Občina Radovljica



Povezani ukrepi: 1.1, 1.2, 3.1, 5.1, 6.1, 6.3, 7.1



Ključni investicijski projekti v občini Radovljica do leta 2030

SC6 Prostor za podjetne in ustvarjalne ljudi

- Občinski karierno-podjetniški ekosistem
- Razvoj in revitalizacija obstoječih poslovnih lokacij
- ◆ Okrepitev lokalne pridelave in izboljšanje oskrbe podeželja
- ▲ Digitalna infrastruktura

Kartografska podlaga: DTK50, GURS

Slika 22 Ključni investicijski projekti na področju SC 6 Prostor za podjetne in ustvarjalne ljudi



4.7

Presečni cilj 7: Pametna in sodelujoča lokalna skupnost



Strategija

- > Pospešeno izvajamo digitalizacijo občinskih storitev.
- > Prehod z obveščanja na aktivno udejstvovanje občanov, KS, podjetij in drugih deležnikov pri lokalnem razvoju.
- > Negujemo kulturo dialoga in preglednost delovanja.
- > Krepimo medobčinske funkcije.

Rezultat

Presečni cilj Pametna in sodelujoča lokalna skupnost podpira in med seboj povezuje vse strateške cilje. Eden ključnih ukrepov za učinkovitejše in preglednejše delovanje ter servisiranje občanov bo prehod v digitalizacijo storitev in upravljanja javnih služb. Preko novih oblik sodelovanja, tudi digitalnih, in z vsebinsko nadgradnjo participativnega proračuna bodo imeli občani večji vpliv na dogajanje in razvoj. Ker se Občina Radovljica zaveda, da se nekateri cilji in strategije lažje uresničijo le s sodelovanjem, bo pobudnica medobčinskih in regijskih projektov na področjih, kjer imamo pomembne kompetence: šport, kultura, skrb za starejše, zdravje. Na ta način bomo zagotovili tudi skladnejši prostorski in družbeni razvoj na širšem območju.

Kazalnik rezultata	Enota	Vir	Izhodišče	2030
Kr 7.1.7 Elektronske vloge v občinski upravi (namenska raba, lokacijske informacije, obratovalni čas, komunalni prispevek ...)	Število (bolje %)	Občina Radovljica, 2020	574	^
Kr 7.2.7 Pobude za participativni proračun	Število	OR, 2020	108	^

PC7



PAMETNA IN SODELJUJOČA SKUPNOST



UKREP 7.1
Pametna skupnost



UKREP 7.2
Participativna skupnost



UKREP 7.3
Upravljanje športne, kulturne in druge družbene infrastrukture



UKREP 7.4
Krepitev medobčinskih funkcij in sodelovanja

Ukrepi

- > **Ukrep 7.1** Pametna skupnost
- > **Ukrep 7.2** Participativna skupnost
- > **Ukrep 7.3** Upravljanje športne, kulturne in druge družbene infrastrukture
- > **Ukrep 7.4** Krepitev medobčinskih funkcij in sodelovanja

Digitalizacija pelje po poti obsežnega preoblikovanja, ki zahteva družbene, gospodarske, mobilnostne, izobraževalne, tehnološke in kulturne spremembe tudi na lokalni ravni. Pametna skupnost bo v polnosti zaživela šele ob dovoljšnjem deležu digitalizacije, digitalni pismenosti in dobri digitalni infrastrukturi. Občina Radovljica je na začetku te poti, zato je najprej potrebna ocena stanja digitalizacije na posameznih področjih in znotraj javnih služb ter izdelava realnega akcijskega načrta. Na osnovi tega bo možno postopno uvajanje digitalizacije in testiranje pilotnih rešitev na posameznih področjih. (1, O, MP)

Pri tem bomo zasledovali naslednje **usmeritve**:

- > Digitalizacija se izvaja na področjih upravljanja, delovanja in nadzora infrastrukture in javnih storitev oz. služb, kjer je to smiselno, racionalno ter učinkovitejše za upravljavca oz. uporabnike/občane;
- > Zagotovijo se skladnosti rešitev in odprtost podatkov;
- > Dvig digitalnih kompetenc občanov in zaposlenih v občinskih javnih službah;
- > Prednostna področja digitalizacije občinske uprave: i) rešitve za občinske upravne postopke, ii) podpora javnim razpisom, iii) podpora dialogu z občani (javne obravnave, ankete ...), iv) vodenje, spremljanje in komunikacija projektov.

Vključenost občanov v skupnost in sooblikovanje razvoja je pomembna naloga, za katero sta potrebna tako odprtost javnih služb na eni strani kot tudi iniciativnost na strani občanov. Občina Radovljica je v preteklih letih vpeljala nekaj sodobnih načinov participacije (participativni proračun, razvojne ankete, delavnice po krajih, e-pobude ...), ki jih bo v prihodnje smiselno nadgrajevala na področjih, kjer je največji interes občanov. (2, O, MP)

Pri tem bomo zasledovali naslednje **usmeritve**:

- > Ohranja se mehanizem dvoletnega participativnega proračuna, ki se vsebinsko bolje osredotoči;
- > Uvajanje novih oblik in digitalnih orodij za sodelovanje z občani in njihovo vključevanje v razvojno načrtovanje;
- > Predstavljanje večjih investicijskih projektov, že od idejne faze;
- > Krepitev koordinacije in razvojno-investicijskega sodelovanja javnih služb, občinske uprave in krajevnih skupnosti na vseh področjih.

S širjenjem in tehnološkim posodabljanjem infrastrukture na področjih športa, kulture, turizma, večnamenskih in podobnih objektov se povečujejo obseg, stroški in tudi zahtevnost vzdrževanja. Medtem ko je upravljanje in vzdrževanje vrtcev, šol, komunalne in cestne infrastrukture utečeno, je upravljanje preostale, predvsem družbene infrastrukture v občini precej razpršeno med različne ustanove in društva.

V tem pogledu je treba poiskati ustrezen model upravljanja in vzdrževanja, pri čemer gre zasledovati naslednje **usmeritve** (1, O, TP):

- > Stroškovna učinkovitost;
- > Zagotavljanje sinergij med objekti, opremo in kadri;
- > Povečanje preglednosti poslovanja, oddajanja in dostopnosti objektov;
- > Izboljšanje potenciala za trženje skupine objektov v času, ko ti niso zasedeni z javnimi funkcijami;
- > Načrtovanje investicij in vzdrževanja;
- > Večja profesionalnost upravljanja in vzdrževanja.

4.7.1 Pametna skupnost



4.7.2 Participativna skupnost



4.7.3 Upravljanje športne, kulturne in druge družbene infrastrukture



4.7.4 Krepitev medobčinskih funkcij in sodelovanja



Kot pomemben urbani center na prometnem stiku med Julijskimi Alpami in Ljubljansko kotlino Občina Radovljica ne teži le k ohranjanju, ampak tudi k nadgradnji medobčinskih, regijskih in državnih javnih funkcij. V ta namen bo Občina Radovljica še naprej pobudnik medobčinskega razvojnega, projektnege, promocijskega in upravnega sodelovanja v širši regiji. (1, O, U)

Pri tem bomo zasledovali naslednje **usmeritve**:

- > Prednostna geografska območja sodelovanja
 - > Sosednje občine
 - > Zgornja Gorenjska
 - > Julijske Alpe
 - > Gorenjska
 - > Jelovica/Karavanke
- > Prednostna vsebinska področja sodelovanja, kjer imamo kompetence za prevzemanje pobude
 - > Zgodovinska mesta in kultura
 - > Olimpijski športni center in sodelovanje v športu
 - > Turistična destinacija
 - > Oskrba starejših
 - > Zdravstvo in reševalne službe
- > Vzpostavljanje medobčinskih skupnih služb
 - > Notranja revizija





5

**OKVIR ZA
IZVAJANJE IN
SPREMLJANJE**



5 Okvir za izvajanje in spremljanje

5.1 Organizacijski okvir

Sprejetje in spreminjanje

Razvojni program Občine Radovljica 2030 sprejme Občinski svet Občine Radovljica.

Na prehodu 2025/2026 ali kadarkoli v obdobju veljavnosti razvojnega programa se priporoča izdelava vmesne ocene s poročilom o izvajanju. Če se ugotovi potreba po spreminjanju razvojnih ciljev oz. drugih bistvenih elementov programa, župan/-ja predlaga novelacijo razvojnega programa. Novelacijo razvojnega programa sprejme Občinski svet Občine Radovljica.

Izvajanje

V pomoč pri izvajanju razvojnega programa je izdelan izvedbeni načrt. V njem so ukrepi okvirno finančno ovrednoteni, na projektni ravni pa so opredeljeni nosilci, stopnja prioritete in potencialni viri financiranja ter okvirni terminski načrt. Izvedbeni načrt je dinamičen dokument, zato ga nosilci sproti prilagajajo, dopolnjujejo, nadgrajujejo in spreminjajo glede na nove okoliščine in spoznanja.

Razvojni program Občine Radovljica 2030 predstavlja okvir za pripravo vsakoletnega proračuna in načrta razvojnih programov, preko katerih se ukrepi operativno izvajajo. Občina Radovljica usmeritve razvojnega programa smiselno upošteva tudi pri spreminjanju oziroma pripravi novih prostorskih aktov ter razvojnih strategij in operativnih programov za posamezna področja delovanja.

Odgovornost za izvajanje in spremljanje

Za izvajanje razvojnega programa je zadolžen vsakokratni župan/-ja z občinsko upravo ter javnimi zavodi in podjetji, katerih ustanoviteljica je Občina Radovljica.

V okviru občinske uprave in javnih služb se za vsako strateško področje določi odgovorna služba. Operativno je za spremljanje izvajanja zadolžen koordinator/-ica razvojnega programa.

Osnovo za spremljanje uresničevanja predstavljajo kazalniki rezultatov in izvedbeni načrt.

Občina Radovljica na spletni strani na letni ravni objavlja doseganje kazalnikov uspešnosti in druge pomembne informacije o uresničevanju Razvojnega programa Občine Radovljica 2030.

Ocenjena vrednost

Vrednost izvajanja ukrepov Razvojnega programa Občine Radovljica 2030 za obdobje devetih let 2022–2030 je ocenjena na **136 mio EUR**.

Ocenjena vrednost programa oz. projektov je indikativno opredeljena na podlagi naslednjih predpostavk:

- > Za že načrtovane projekte so vrednosti povzete iz dostopne projektne dokumentacije in sektorskih programov.
- > Za nove projekte so podane ocene na podlagi izkušenj s primerljivimi projekti.
- > Vse vrednosti odražajo stalne cene, leta 2021.
- > Za mehke aktivnosti, ki so že danes financirane iz tekoče porabe občinskega proračuna in so zanje predlagane le vsebinske ali upravljalvske spremembe, smo predpostavili, da ne bodo dodatno posegle v tekočo in investicijsko porabo, zato jih finančno nismo vrednotili.
- > Vrednosti državnih projektov so opredeljene le v primerih, ko je poznana okvirna celotna vrednost, sicer je ocenjen le prispevek Občine Radovljica.

Finančno se bo razvojni program izvajal prek umeščanja projektov v vsakokratni načrt razvojnih programov (NRP) proračuna Občine Radovljica.

Viri financiranja

Občinski projekti se praviloma financirajo iz proračuna Občine Radovljica in potencialnih zunanjih EU, RS ali drugih virov, in sicer:

- > Lastnih sredstev proračuna Občine Radovljica (5–6 mio EUR razvojno-investicijskih sredstev letno in prenove programov v okviru obstoječih sredstev tekoče porabe);
- > Sredstev sofinanciranja s strani programov EU in RS 2021–2027 in Načrta za okrevanje in odpornost po covid-19 v letih 2021–2026, še posebej za potencialne upravičene namene: pitna voda, odpadne vode, kulturna dediščina in trajnostni turizem, polnilnice za e-vozila, lokalne energetske skupnosti, trajnostna mobilnost, krožno gospodarstvo, digitalna transformacija občin in digitalne veščine prebivalstva, socialna infrastruktura in mobilnost za starejše, vseživljenjsko učenje in podpora okrevanju po covid-19;
- > Sredstev proračuna RS za sofinanciranje občinskih naložb (šport, zdravstveno-reševalna služba, šolstvo ...) in državnih naložb (regionalne ceste, dom starejših ...);
- > Sredstev javnih skladov RS, kot so Podnebni sklad, Eko sklad, Stanovanjski sklad RS, Fundacija za šport;
- > Sredstev proračunov drugih občin, kadar gre za medobčinske in regijske projekte (Magistralni vodovod Radovna, OŠ A. Janše ...);
- > Drugih sredstev javnih partnerjev (npr. OZG) in zasebnih vlagateljev (operaterji širokopasovnih omrežij, investitorji v komunalno opremljanje poslovnih lokacij ...).

Pri opredeljevanju virov je bila upoštevana vsebinska skladnost projekta s potencialnim nacionalnim programom, kar bo nosilec projektov pomagalo pri odločanju o prednostni pripravi projektne dokumentacije posameznih projektov. Ocena pa ne upošteva elementa potencialne uspešnosti, saj na tej ravni načrtovanja slednje zaradi prevelikega števila neznank ni možno. V tem pogledu je ocena prihodnjih virov financiranja optimistična, čeprav je upoštevana nizka stopnja sofinanciranja (v povprečju 50 % za naložbene projekte in 60–80 % v primeru mehkih vsebin).

Tabela 3 Ocenjena indikativna vrednost strategije po tematskih področjih

STRATEŠKO PODROČJE/UKREP	VSE SKUPAJ	OBČINA	EU/RS	DRUGI	DELEŽ
SC1: SODOBNE IN DOSTOPNE JAVNE STORITVE ZA VSE GENERACIJE	18.250.000	10.692.000	6.587.000	971.000	13,4%
Nadgradnja mreže socialnih in oskrbnih storitev	3.200.000	898.000	2.012.000	290.000	
Spodbudno okolje za varstvo, izobraževanje in odraščanje mladih	8.680.000	5.424.000	2.575.000	681.000	
Krepitev zdravstvene in reševalne dejavnosti	5.100.000	3.100.000	2.000.000	0	
Aktivna stanovanjska politika	1.270.000	1.270.000	0	0	
SC2: UREJENO OKOLJE ZA PREŽIVLJANJE PROSTEGA ČASA	13.793.000	8.255.000	5.508.000	30.000	10,1%
Uveljavljanje potenciala kulture Radovljice	455.000	252.500	202.500	0	
Posodobitev, specializacija in oživitev prostorov kulture	3.435.000	2.220.000	1.215.000	0	
Šport za vse: povezovanje in odpiranje ponudbe športa in rekreacije	340.000	181.000	129.000	30.000	
Posodobitev športne infrastrukture	9.563.000	5.601.500	3.961.500	0	
SC3: TRAJNOSTNO UPRAVLJANJE PROSTORA, NARAVE IN OKOLJA	40.453.000	27.178.500	12.894.500	380.000	29,7%
Trajnostno načrtovanje in urejanje prostora	5.920.000	3.787.500	2.112.500	20.000	
Učinkovito ravnanje z odpadki	1.460.000	1.050.000	50.000	360.000	
Nadgradnja sistema odvajanja in čiščenje odpadnih voda	20.808.000	13.571.000	7.237.000	0	
Varovanje vodnih virov in zagotavljanje zanesljive oskrbe s pitno vodo	12.265.000	8.770.000	3.495.000	0	
SC4: NIZKOOGIČNA OBČINA	47.545.000	33.732.500	7.262.500	6.550.000	34,9%
Trajnostno načrtovanje in upravljanje mobilnosti	1.050.000	637.500	412.500	0	
Posodabljanje cestne in železniške infrastrukture	31.130.000	27.230.000	3.900.000	0	
Infrastruktura za trajnostno mobilnost	13.930.000	4.680.000	2.800.000	6.450.000	
Energetsko učinkovita in napredna občina	1.435.000	1.185.000	150.000	100.000	
SC 5: BUTIČNA IN ZELENA TURISTIČNA DESTINACIJA	8.860.000	2.806.500	3.353.500	2.700.000	6,5%
Načrtovanje in upravljanje turistične destinacije Radovljica	135.000	135.000	0	0	
Razvoj produktov, kadrov in mikrodestinacij	765.000	382.500	382.500	0	
Revitalizacija kulturne dediščine	2.830.000	925.000	1.905.000	0	
Nadgradnja kakovosti in upravljanja javne turistične infrastrukture	5.130.000	1.364.000	1.066.000	2.700.000	
SC 6: PROSTOR ZA PODJETNE IN USTVARJALNE LJUDI	5.692.500	3.556.750	2.110.750	25.000	4,2%
Občinski karierno-podjetniški ekosistem	905.000	678.000	227.000	0	
Usmerjen razvoj in revitalizacija obstoječih poslovnih lokacij	3.727.500	2.133.750	1.593.750	0	
Okrepitev lokalne pridelave in izboljšanje oskrbe podeželja	810.000	495.000	290.000	25.000	
Digitalna infrastruktura	250.000	250.000	0	0	
SC7: PAMETNA IN SODELUJOČA LOKALNA SKUPNOST	1.612.000	1.522.000	90.000	0	1,2%
VSE SKUPAJ	136.205.500	87.743.250	37.806.250	10.656.000	100 %
Na leto/9 let	15.133.944	9.749.250	4.200.694	1.184.000	
REKAPITULACIJA PO PRIORITETI					
Prioriteta 1	89.000.500	59.284.250	26.105.250	3.611.000	65,8 %
Na leto/9 let	9.888.944	6.587.139	2.900.583	401.222	
Prioriteta 2	36.845.000	23.313.500	9.116.500	4.415.000	26,7 %
Na leto/9 let	4.093.889	2.590.389	1.012.944	490.556	
Prioriteta 3	10.360.000	5.145.500	2.584.500	2.630.000	7,5 %
Na leto/9 let	1.151.111	571.722	287.167	292.222	



5.3

Analiza tveganj

Izvajanje Razvojnega programa Občine Radovljica 2030 bo skozi dolgo časovno obdobje podvrženo številnim dejavnikom tveganja, tako znotraj ustroja občine kot tudi zunanjim vplivom. V nadaljevanju opredeljujemo najpomembnejša tveganja in možne odzive Občine Radovljica za njihovo zmanjšanje ali preprečitev pojava.

Tabela 4 Analiza tveganj

THE TVEGANJA	UKREPI ZA ZMANJŠANJE TVEGANJA
Znižanje obstoječe ravni povprečnine, sprememba zakonodajnega okvira financiranja občin	<ul style="list-style-type: none">> Optimizacija proračuna in tekoče porabe;> Osredotočanje na prioritetne projekte;> Povečanje lastnih prihodkov proračuna;> Iskanje alternativnih modelov financiranja določenih projektov (npr. večje vključevanje zasebnega sektorja ...).
Manjša realizacija zunanjih, predvsem virov EU in RS od predvidene zaradi znižanja obsega in višine sofinanciranja kohezijskih sredstev za Zahodno Slovenijo po letu 2021	<ul style="list-style-type: none">> Kakovostna in pravočasna priprava projektne dokumentacije in gradbenih dovoljenj;> Priprava projektov za vsa prednostna področja nove kohezijske politike in NOO;> Pogumnejše vstopanje Občine Radovljica in njenih zavodov v partnerske projekte teritorialnega sodelovanja;> Projektno sodelovanje s sosednjimi občinami;> Usmeritev na projekte, ki imajo večjo možnost uspeha;> Inovativno razmišljanje pri zasnovi.
Odcepitev dela občine (Lesce), zmanjšanje funkcionalne celovitosti občine, zastoj v razvojnih procesih vseh delov občine zaradi združevalnih postopkov	<ul style="list-style-type: none">> Dialog z nosilci pobud in vsemi deli občine;> Uresničevanje začrtanih projektov razvojnega programa na celotnem območju občine ne glede na pobude;> Poudarjena skrb za uravnotežen razvoj na vseh področjih s strani vseh javnih služb;> Jasno komuniciranje prednosti in slabosti ter finančnih posledic morebitne delitve skupnih javnih služb, storitev in dejavnosti.
Prelaganje odločitev in realizacije državnih naložb in programov na območju občine: regijska bolnišnica, državna kolesarska povezava, enota doma starejših, obnove državnih cest in železniških postaj, primarno zdravstvo, druge gospodarske javne službe (npr. pošta)	<ul style="list-style-type: none">> Tesno sodelovanje z ministrstvi in institucijami v fazi prostorskega in finančnega načrtovanja;> Neprestano sledenje spremembam posameznih sektorskih politik in državnim NRP-jem;> Spremljanje napredka državnih služb v postopkih projektiranja, pridobivanja zemljišč in dovoljenj za posege v prostor.
Lokalne volitve – spreminjanje razvojnih prioritet med mandati občinskih vodstev	<ul style="list-style-type: none">> Vključevanje občinskih svetnikov oz. svetniških skupin v proces priprave, spremljanja in izvajanja razvojnega programa;> Možnost novelacije razvojnega programa.
Pritisk vlagateljev in lastnikov nepremičnin za odmik od začrtanega trajnostnega koncepta	<ul style="list-style-type: none">> Upoštevanje izhodišč razvojnega programa pri spremembah prostorskih dokumentov;> Podpora lokalne politike trajnostni poti in trajnostnim načelom;> Jasno komuniciranje trajnostne razvojne vizije in pričakovanj Občine Radovljica;> Proaktivno sodelovanje in dialog z investitorji in lastniki.
Nezmožnost učinkovitega vključevanja lokalnega prebivalstva in deležnikov v razvoj	<ul style="list-style-type: none">> Razvoj novih orodij in načinov participacije.> Usposabljanje javnih služb za participativno vodenje politik in projektov;> Okrepitev služb za vključevanje in sodelovanje z občani;> Novim ciljnim skupinam prilagojeni pristopi.
Čas – dolgoročen načrt: Razvojni program velja 9 let. V tako dolgem obdobju načrtovanje podleže številnim nepredvidljivim notranjim in zunanjim vplivom.	<ul style="list-style-type: none">> Tekoče spremljanje in usmerjanje razvojnega programa glede na trende;> Kakovostna in premišljena zasnova izvedbenih projektov;> Doseganje sinergij med projekti;> Dopolnjevanje seznama projektov;> Novelacija razvojnega programa.



A woman with dark hair and glasses, wearing a pink shirt, is working in a workshop. She is focused on a task on a workbench, which has a green and black object on it. The background shows wooden shelves and industrial lighting. A large teal circle is overlaid on the image, containing the text.

6 VIRI IN OKRAJŠAVE

6 Viri in okrajšave

Viri in literatura

1. Celostna prometna strategija Občine Radovljica. PNZ svetovanje projektiranje d.o.o. s partnerji.
2. Kazalnik razvitosti občin za leti 2020 in 2021, Ministrstvo za finance.
3. Letna poročila in programi javnih zavodov in podjetij Občine Radovljica za leti 2019 in 2020.
4. Lokalni energetski koncept Občine Radovljica, Energo jug, d.o.o., osnutek, 2019.
5. Lokalni program kulture Občine Radovljica 2019–2022.
6. Načrt razvojnih programov Občine Radovljica, Proračun Občine Radovljica za leto 2022.
7. Načrt za okrepanje in odpornost, predlog, Služba vlade RS za razvoj in evropsko kohezijsko politiko, april 2021.
8. Občinski program varnosti občine Radovljica, september 2018.
9. Odlok o Strategiji prostorskega razvoja občine Radovljica z urbanistično zasnovo Radovljica-Lesce, Ur. objave, št. 159, 1. 6. 2012.
10. Operativni program odvajanja in čiščenja odpadnih voda na območju občine Radovljica, Ekologika d.o.o., april 2019.
11. Podatkovne baze SURS, AJPES, OPSI, MNZ, MK, FDO.
12. Poročilo o dodeljenih državnih pomočeh v gospodarstvu od leta 2016–2020, delovno gradivo Občine Radovljica.
13. Poročilo o realizaciji Stanovanjske strategije Občine Radovljica do leta 2020, avgust 2020.
14. Program varstva pred naravnimi in drugimi nesrečami v občini Radovljica za obdobje 2017–2022.
15. Prostorsko razvojne usmeritve Krajevne skupnosti Lesce (KLZ7 z grafiko), februar 2019.
16. Raziskava identifikacije ključnih izzivov in priložnosti za nadaljnje učinkovito trženje in razvoj destinacije Radol'ca, Zavod Poligon, pomlad 2020.
17. Regionalni razvojni program Gorenjske 2021–2027, BSC Kranj, Regionalna razvojna agencija Gorenjske, Strateški del, december 2020.
18. Sporazum o partnerstvu med Slovenijo in Evropsko komisijo za obdobje 2021–2027, Izhodiščni osnutek, Služba vlade RS za razvoj in evropsko kohezijsko politiko, 2. 10. 2020
19. Stanovanjska strategija Občine Radovljica do leta 2020.
20. Strategija ohranjanja zdravja starejših na območju občin Zgornje Gorenjske 2017–2021.
21. Strategija prostorskega razvoja Slovenije 2050, osnutek, 2020.
22. Strategija prostorskega razvoja občine Radovljica z urbanistično zasnovo Radovljica – Lesce (DN UO, št. 159/12).
23. Strategija razvoja Letališča Lesce do leta 2020, ALP, junij 2010.
24. Strategija razvoja športa v občini Radovljica do leta 2020, 23. 6. 2010.
25. Strategija za mlade občine Radovljica 2016–2021, november 2015.
26. Strateški načrt skupne kmetijske politike 2021–2027, delovno gradivo analiza stanja in opis specifičnih ciljev, Ministrstvo za kmetijstvo, gozdarstvo in prehrano, november 2020.
27. Štiriletni program razvoja in vzdrževanja cest za obdobje 2020–2023, Občina Radovljica.
28. Turistična strategija Občine Radovljica 2016-2021, Radol'ca. Še več pristnih sladkosti.
29. Uredba o dokumentih razvojnega načrtovanja in postopkih za pripravo predloga državnega proračuna (Ur. l. RS, št. 54/10 in 35/18).
30. Zero waste zaveza Občine Radovljica, Posnetek stanja ravnanja z odpadki in zaveza občine na poti do družbe brez odpadkov za obdobje 2016–2026, Komunala Radovljica, avgust 2016.
31. Druga gradiva in predlogi, posredovani s strani občinske uprave, direktorjev javnih zavodov/podjetij, javnosti in civilne družbe.



Okrajšave

AC	Avtocesta	NOO	Načrt za okrevanje in odpornost
AJPES	Agencija Republike Slovenije za javnopravne evidence in storitve	NRP	Načrt razvojnih programov
ALC	Alpski letalski center Lesce	NUSZ	Nadomestilo za uporabo stavbnega zemljišča
AP	Avtobusna postaja	NVO	Nevladna organizacija
ARSO	Agencija Republike Slovenije za okolje	O	Priložnosti (angl. Opportunities)
BOJA	Biosferno območje Julijske Alpe	OB	Občina Bled
BSC	Angl. Business Support Centre, slo. Poslovno podporni center Kranj, Regionalna razvojna agencija Gorenjske	OG	Občina Gorje
ČČN	Centralna čistilna naprava	OPN	Občinski prostorski načrt
ČN	Čistilna naprava	OPPN	Občinski podrobni prostorski načrt
DMO	Destinacijska menedžment organizacija	OPSI	Odpri podatki Slovenije
DRSI	Direkcija Republike Slovenije za infrastrukturo	OR	Občina Radovljica
DRSV	Direkcija RS za vode	OŠ	Osnovna šola
EU	Evropska unija	OŠ A.T.L.	Osnovna šola Antona Tomaža Linhartaradovljica
FDO	Funkcionalno degradirana območja	OŠO	Odrpoto širokopasovno omrežje
FŠ	Fundacija za šport	OVE	Obnovljivi viri energije
GD	Gospodarske družbe	OZG	Osnovno zdravstvo Gorenjske
GJS	Gospodarske javne službe	P+R	Parkirišče po sistemu »parkiraj in se odpelji z javnim prevozom ali odkolesari«
GKO	Gorenjsko kolesarsko omrežje	PD	Planinsko društvo
JA	Julijske Alpe	PLDP	Povprečni letni dnevni promet
JPP	Javni potniški promet	PM	Parkirna mesta
JZ	Javni zavod	PRP	Program razvoja podeželja
JZ TKR	Javni zavod Turizem in kultura Radovljica	RAGOR	Razvojna agencija Zgornje Gorenjske
JZP	Javno-zasebno partnerstvo	RS	Republika Slovenija
KATLR	Knjižnica Antona Tomaža Linhartaradovljica	S	Prednosti (angl. Strengths)
KGZS	Kmetijsko gozdarska zbornica Slovenije	SC	Strateški cilj
KMG	Kmetijsko gospodarstvo	SOT	Skupna ocena tveganja
KS	Krajevna skupnost	SSRS	Stanovanjski sklad Republike Slovenije
KSS	Kmetijsko svetovalna služba	STO	Slovenska turistična organizacija
KŠR	Klub radovljiških študentov	SURS	Statistični urad Republike Slovenije
LAS	Lokalna akcijska skupina znotraj Programa razvoja podeželja	SWOT	Analiza prednosti, slabosti, priložnosti in tveganj
LEAG	Lokalna energetska agencija Gorenjske	T	Tveganja (angl. Threats)
LEK	Lokalni energetske koncept	TD	Turistično društvo
LUR	Ljudska univerza Radovljica	TGP	Toplogredni plini
MF	Ministrstvo za finance	TNP	Triglavski narodni park
MICE	Konferenčni turizem (angl. Meetings, Incentives, Conferences and Events)	TOWS	Strateška nadgradnja SWOT – analizira zunanje nevarnosti in priložnosti ter jih poveže z notranjimi prednostmi in slabostmi
MKČN	Male komunalne čistilne naprave	UNESCO	Organizacija Združenih narodov za izobraževanje, znanost in kulturo
MKGP	Ministrstvo za kmetijstvo, gozdarstvo in prehrano	URE	Učinkovita raba energije
MNZ	Ministrstvo za notranje zadeve	VD	Verjetnost dogodka
MOP	Ministrstvo za okolje in prostor	VFO	Večletni finančni okvir EU 2021–2027
MRO	Muzeji radovljiške občine	W	Slabosti (angl. Weaknesses)
MSP	Mala in srednja podjetja	ZDR	Zdravstveni dom Radovljica
MZI	Ministrstvo za infrastrukturo	ZSST	Zelena shema slovenskega turizma
		ŽP	Železniška postaja



RAZVOJNI PROGRAM OBČINE RADOVLJICA 2030

Povzetek

Razvojni program je bil sprejet na 23. redni seji Občinskega sveta Občine Radovljica, dne 26. 1. 2022.

Naročnik: Občina Radovljica
Gorenjska cesta 19, 4240 Radovljica,
Tel.: +386 (0)4 537 23 00
E-pošta: obcina.radovljica@radovljica.si
Spletna stran: www.radovljica.si



Odgovorna oseba naročnika: Ciril Globočnik, župan Občine Radovljica

Člani strateške skupine za pripravo razvojnega programa: Miran Rems, predsednik komisije, podžupan, Lista Cirila Globočnika
Aljoša Škufca, član, svetniška skupina SDS
Izidor Arih, član, samostojen član Občinskega sveta Občine Radovljica
Andrej Golčman, član, predstavnik Liste za šport in prostovoljstvo
Vojka Jesenko, članica, svetniška skupina LMŠ
Simon Resman, član, svetniška skupina NSi
Mojca Faganel, članica, svetniška skupina SD
Gorazd Fajfar, član, svetniška skupina Glas mladih Radovljica
Blaž Trček, član, predstavnik Levice
Nataša Mikelj/Kaja Beton, članica, direktorica Javnega zavoda Turizem in kultura Radovljica
Petra Bole, članica, direktorica Javnega zavoda Muzeji radovljiške občine
Božena Kolman Finžgar, članica, direktorica Javnega zavoda Knjižnica A. T. Linhartarja Radovljica
Mateja Rozman Amon, članica, direktorica Javnega zavoda Ljudska univerza Radovljica
Maja Petrovič Šteblaj, članica, direktorica Zdravstvenega doma Radovljica
Jelena Horvat, članica, ravnateljica OŠ Antona Janše Radovljica
Andreja Peternel, članica, pomočnica ravnateljice Vrtca Radovljica
Matija Žiberna, član, direktor Javnega podjetja Komunala Radovljica d.o.o.
Janez Koselj, član, poveljnik Civilne zaščite Občine Radovljica
Petra Ambrožič, članica, sekretarka Območne obrtno-podjetniške zbornice Radovljica

Člani projektne skupine občinske uprave: Alenka Langus, direktorica Občinske uprave Občine Radovljica, vodja
Manca Šetina Miklič, Kabinet župana
Manca Tomažin, Oddelek za splošne zadeve
Tanja Pogačnik, Romana Šlibar Pačnik, Karmen Korošec, Mojca Ahčin, Oddelek za družbene dejavnosti
Borut Bezjak, Rado Pintar, Staša Čelik Janša, Tanja Frelj Egart, Oddelek za infrastrukturo, okolje, prostor in investicije
Maja Stanojević, Andreja Schmitt, Dominik Skumavec, Oddelek za gospodarstvo

Izdelovalec in moderator procesa: K&Z, Svetovanje za razvoj d. o. o.
Kranjska cesta 4, 4240 Radovljica
E-pošta: info@kz-consult.si
Spletna stran: www.kz-consult.si
Odgovorna nosilka naloge: mag. Slavka Zupan
Sodelavci: Anja Filippini, Boža Kovač, Matej Jereb-Sedej

Lektoriranje: Tina Praček

Oblikovanje: Maša Bogataj

Fotografije: Miran Kambič, Jošt Gantar, Luka Hojnik, Boris Pretnar, Aleš Košir, Žan Kolman, Katja Jemec

Tisk: Medium d.o.o.

Naklada: 200 izvodov
Radovljica, maj 2022

